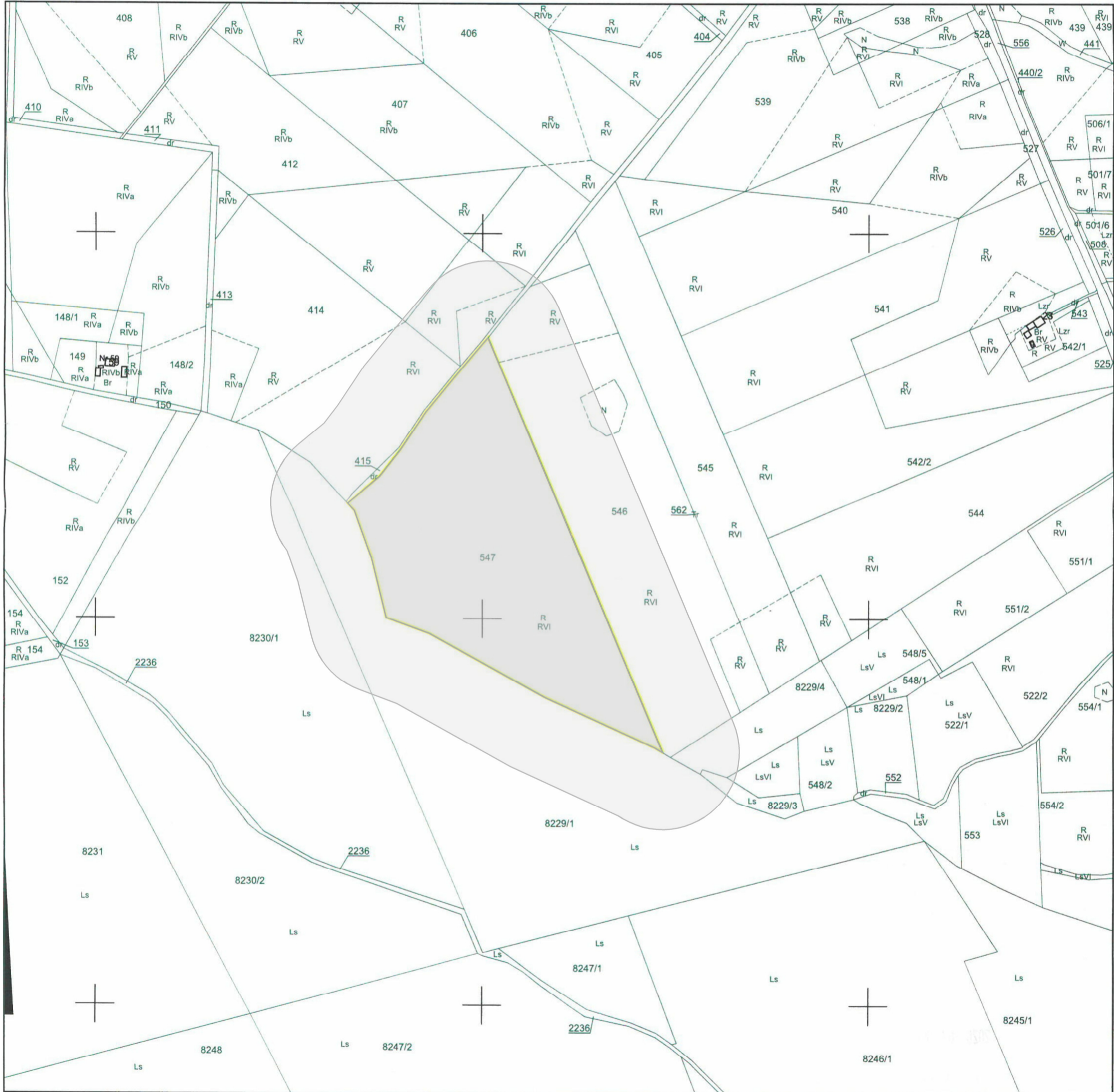




Kopia mapy ewidencyjnej
Skala 1:5000

Województwo: 30 - wielkopolskie
Powiat: 3001 - chodzieski
Jednostka ewidencyjna: 300104_5 - MARGONIN - OBSZAR WIEJSKI
Obręb ewidencyjny: 0009 - RADWANKI
Arkusze ewidencyjne: 2
Działka nr: 547
Stan na dzień: dn. 24-09-2020 r.
Nr Kancelaryjny: GN.6621.1.1590.2020



Wykonał
Karolina Nowicka
Karolina Nowicka

LEGENDA:

-  Obszar oddziaływania przedsięwzięcia (100m od granic przewidywanego terenu, na którym realizowane będzie przedsięwzięcie)
-  Przewidywany teren realizacji przedsięwzięcia

Wykazano na mapie ewidencyjnej granice nieruchomości w całości (w części dotyczącej granicy z działką 547) przyjęte z ewidencji gruntów gdyż granice prawne nie były ustalone w wyniku postępowania rozgraniczeniowego granic i powierzchnia nieruchomości może ulec zmianie.