












LEGENDA

-  - numer nieruchomości przed podziałem
-  - numer nieruchomości po podziale nie przeznaczone pod inwestycje
-  - numer nieruchomości po podziale pod inwestycje
-  - numer nieruchomości pod inwestycje
-  - teren niezbędny dla obiektów budowlanych w tym:
-  - linia rozgraniczające teren inwestycji
-  - teren przebudowy dróg innej kategorii
-  - teren przebudowy istniejącej sieci uzbrojenia terenu

BRANŻA DROGOWA

-  - oś drogi
-  - proj. krawędź jezdni asfaltowej
-  - krawędź pobocza
-  - proj. krawężnik betonowy 15x30x100
-  - proj. krawężnik betonowy obniżony 15x30x100
-  - proj. krawężnik kamienny
-  - proj. opornik 8x30x100
-  - proj. opornik betonowy 12x25x100
-  - projektowany rów odwadniający

BRANŻA GAZOWA

-  - istniejący gazociąg do demontażu
-  - zabezpieczenie sieci gazowej rurą dwudzielną
-  - projektowany gazociąg

PRAWA AUTORSKIE ZASTRZEŻONE COPY RIGHTS RESERVED Przedmiotowy projekt chroniony jest prawem autorskim zgodnie z art. 1 Ustawy o Prawie Autorskim i Prawach Pokrewnych z dnia 4 lutego 1984 r. (Dz. U. Nr 34 poz. 83)				
Inwestor		Jednostka projektowa		
Urząd Gminy Margonin ul. Kościuszki 13 64-830 Margonin				
Zadanie	"Rozbudowa drogi gminnej w miejscowości Sułaszewo"			
Rysunek	Plan sytuacyjny			
Projektant	mgr inż. Agnieszka RAK		Podpis	
	SKL/1159/PWOS/06			
Sprawdzający	mgr inż. Agnieszka PACH		Podpis	
	7131-7132/137/PW/2002			
Stadium	Branża	Skala	Data	Nr rysunku
Projekt budowlany	Gazowa	1:500	09.2015	1.0