

Regionalna Dyrekcja Lasów Państwowych w Pile
64-920 Piła
Kalina 10

ZS.2210.28.2020.MW

Piła, 2020-12-16

Urząd Miasta i Gminy Margonin	
W P Ł Y N Ę Ł O	
16. 12. 2020	
Nr	464
Otrzymuje:	g. KOWALCZEWSKI

INFORMACJA

Korespondencja wysłana z systemu EZD PUW

W załączeniu przesyłam pismo Regionalnej Dyrekcji Lasów Państwowych w Pile z dnia 16 grudnia 2020 roku.

Załączniki:

1. opinia mpzp wsi Klotyldzin – działki nr 51_6, 51_7, 51_50.pdf

Dokument nie zawiera podpisu

Podpis elektroniczny



Piła, 16.12.2020 r.

ZS.2210.28.2020.MW

Urząd Miasta i Gminy Margonin
ul. Kościuszki 13
64-830 Margonin

Dotyczy: opinia projektu miejscowego planu zagospodarowania przestrzennego wsi Klotyldzin – działki nr 51/6, 51/7, 51/50

W odpowiedzi na pismo WGN.GP.6721.3.10.2018.2020.MN z dnia 1 grudnia 2020 r. (wpływ 2 grudnia 2020 r.) w sprawie zaopiniowania projektu miejscowego planu zagospodarowania przestrzennego wsi Klotyldzin – działki nr 51/6, 51/7, 51/50 w gminie Margonin informuję, że nie wnoszę uwag do ww. projektu.

Przedmiotowe opracowanie nie dotyczy gruntów leśnych stanowiących własności Skarbu Państwa zarządzanych przez PGL Lasy Państwowe. Zauważyć jednak należy, że działka o numerze 51/50 w obrębie ewidencyjnym Klotyldzin, będąca przedmiotem projektu mpzp, w trakcie biegu sprawy została podzielona na dwie działki o numerach ewidencyjnych: 71/75 oraz 71/76.

dr inż. Andrzej Brusilo

Dyrektor
Regionalnej Dyrekcji Lasów Państwowych
w Pile

/podpisano elektronicznie/

Sprawę prowadzi: Marzena Wojciechowska

UPP - Urzędowe Poświadczenie Przedłożenia

dentyfikator Poświadczenia: ePUAP-UPP52934031

Adresat dokumentu, którego dotyczy poświadczenie

Nazwa adresata dokumentu: Urząd Miasta i Gminy Margonin
dentyfikator adresata: 89v0c1ehis
Rodzaj identyfikatora adresata: ePUAP-ID

Nadawca dokumentu, którego dotyczy poświadczenie

Nazwa nadawcy: LASY PAŃSTWOWE REGIONALNA DYREKCJA LASÓW PAŃSTWOWYCH W PILE
dentyfikator nadawcy: pgl_lp_0871
Rodzaj identyfikatora nadawcy: ePUAP-ID

Dane poświadczenia

Data doręczenia: 2020-12-16T14:09:39.448
Data wytworzenia poświadczenia: 2020-12-16T14:09:39.448
dentyfikator dokumentu, którego dotyczy poświadczenie: DOK76068178

Dane uzupełniające (opcjonalne)

Rodzaj informacji uzupełniającej: Źródło
Wartość informacji uzupełniającej: Poświadczenie wystawione przez platformę ePUAP

Rodzaj informacji uzupełniającej: Identyfikator ePUAP dokumentu

Wartość informacji uzupełniającej: 76068178

Rodzaj informacji uzupełniającej: Informacja

Wartość informacji uzupełniającej: Zgodnie z art 39¹ par. 1 k.p.a. pisma powiązane z przedłożonym dokumentem będą przesyłane za pomocą środków komunikacji elektronicznej.

Rodzaj informacji uzupełniającej: Pouczenie

Wartość informacji uzupełniającej: Zgodnie z art 39¹ par. 1d k.p.a. istnieje możliwość rezygnacji z doręczania pism za pomocą środków komunikacji elektronicznej.

Dane dotyczące podpisu

Poświadczenie zostało podpisane - aby je zweryfikować należy użyć oprogramowania do weryfikacji podpisu

lista podpisanych elementów (referencji):

referencja ID-97deb9c7d757007b2f91b6bbd423eb9c :

referencja ID-a9347680df2858c1cb2b4d41dc61dc24 : ePismo.xml

referencja : #xades-id-56a4c82e3b108ec9d01a5e0ada166773

Urząd Miasta i Gminy Margonin	
W P Ł Y N Ę Ł O	
21. 12. 2020	
Nr	7417
	J. Nowakowski

POSTANOWIENIE

Na podstawie art.17 pkt.6 lit. „b” ustawy z dnia 27 marca 2003 roku o planowaniu i zagospodarowaniu przestrzennym (Dz. U. z 2020 roku, poz. 293 z późn. zm.), art. 106 § 5 ustawy z dnia 14 czerwca 1960 roku Kodeks postępowania administracyjnego (Dz. U. z 2020 roku, poz.256 z późn. zm.) oraz UCHWAŁY Nr 35/2019 ZARZĄDU POWIATU CHODZIESKIEGO z dnia 29 marca 2019 roku w sprawie upoważnienia Kierownika Wydziału Dróg Powiatowych do załatwiania spraw i wydawania decyzji administracyjnych w imieniu Zarządu Powiatu Chodzieskiego

w związku z wystąpieniem **BURMISTRZA MIASTA I GMINY MARGONIN WGN.GP.6721.3.11.2018.2020.MN z dnia 1 grudnia 2020 roku** (wpłynęło: 03.12.2020r.)

w sprawie uzgodnienia projektu zmiany miejscowego planu zagospodarowania przestrzennego **wsi Klotyldzin – dz. nr 51/6, 51/7, 51/41, 51/50**

postanawiam


wyrazić następujące stanowisko - **uzgodnić w/w projekt bez uwag** w zakresie dotyczącym drogi powiatowej nr 1494P w miejscowości Klotyldzin.

UZASADNIENIE

Na podstawie art.107 § 4 KPA odstąpiono od uzasadnienia, gdyż w całości uwzględnia ono żądanie strony

POUCZENIE

Na niniejsze postanowienie przysługuje stronom zażalenie do Samorządowego Kolegium Odwoławczego w Pile, za moim pośrednictwem w terminie 7 dni od dnia jego otrzymania.



Z up. ZARZĄDU POWIATU

Zdzisław Hajt
Kierownik
Wydziału Dróg Powiatowych

Otrzymują:

1. Burmistrz Miasta
i Gminy Margonin
ul. Kościuszki 13
64 – 830 MARGONIN
2.a/a

IPP - Urzędowe Poświadczenie Przedłożenia

Identyfikator Poświadczenia: ePUAP-UPP53125612

Adresat dokumentu, którego dotyczy poświadczenie

Nazwa adresata dokumentu: Urząd Miasta i Gminy Margonin

Identyfikator adresata: 89v0c1ehis

Identyfikator adresata: ePUAP-ID

Adawca dokumentu, którego dotyczy poświadczenie

Nazwa nadawcy: POWIAT CHODZIESKI

Identyfikator nadawcy: spchodziez

Identyfikator nadawcy: ePUAP-ID

Dane poświadczenia

Data doręczenia: 2020-12-21T08:36:39.558

Data wytworzenia poświadczenia: 2020-12-21T08:36:39.558

Identyfikator dokumentu, którego dotyczy poświadczenie: DOK76345063

Dane uzupełniające (opcjonalne)

Źródło informacji uzupełniającej: Źródło

Wartość informacji uzupełniającej: Poświadczenie wystawione przez platformę ePUAP

Identyfikator ePUAP dokumentu

Wartość informacji uzupełniającej: 76345063

Informacja

Zgodnie z art 39¹ par. 1 k.p.a. pisma powiązane z przedłożonym dokumentem będą zesyłane za pomocą środków komunikacji elektronicznej.

Pouczenie

Zgodnie z art 39¹ par. 1d k.p.a. istnieje możliwość rezygnacji z doręczania pism za pomocą środków komunikacji elektronicznej.

Dane dotyczące podpisu

Poświadczenie zostało podpisane - aby je zweryfikować należy użyć oprogramowania do weryfikacji podpisu

zosta podpisanych elementów (referencji):

Referencja ID-34a7fc3fcc0b4ceacf2e966659f69836 :

Referencja ID-91a0ddb25770f529a60c95e1cd8fdae : DR.672.2.2020.AG.pdf

Referencja : #xades-id-ef664d8aaf2360e9797938d25cc73ae7

Wojewódzka Stacja Sanitarno-Epidemiologiczna w
Poznaniu
61-705 Poznań
Poznań
Noskowskiego 23

DN-NS.9011.1590.2020

Urząd Miasta i Gminy Margonin	
W P Ł Y N Ę Ł O	
22.12.2020	
Nr	7967
Otrzymuje:	p. Nowa Czerwona

Poznań,

POWIATOWA STACJA SANITARNO-
EPIDEMIOLOGICZNA W CHODZIEŻY
64-800 Chodzież
Chodzież
Składowa 5
Województwo: wielkopolskie
Powiat: chodzieski
Gmina: Chodzież
NIP: 7642132882
REGON: 000305580
Email: sekretariat@psse-chodziej.pl
Urząd Miasta i Gminy Margonin
brak
brak
NIP: 7661033974
REGON: 000529404

PISMO

Korespondencja elektroniczna z systemu EZD

W załączeniu ePUAP EZD opinia Klotyldzin gm. Margonin

Korespondencję w tej sprawie proszę kierować do mnie za pomocą środków komunikacji elektronicznej.

Załączniki:

1. DN-NS.9011.1590.2020 OPINIA-sig.pdf

Dokument nie zawiera podpisu

Podpis elektroniczny

WIELKOPOLSKI PAŃSTWOWY WOJEWÓDZKI INSPEKTOR SANITARNY

Telefony:

- informacja o numerach

wewnętrznych

- WPWIS

- fax

- e-mail WPWIS

- e-PUAP

- Oddział Zapobiegawczego

Nadzoru Sanitarnego

- e-mail

61 854-48-00

61 852-99-18

61 852-50-03

sekretariat@wssepoznan.pl

[/wssepoznan/SkrytkaESP](http://wssepoznan/SkrytkaESP)

61 227-60-04

61 227-60-10

nadzor.zapobiegawczy@wssepoznan.pl

ul. Noskowskiego 23

61-705 Poznań

NIP 778 11 71 963

REGON 000294065

BDO: 000207899

www.wsse-poznan.pl

DN-NS.9011.1590.2020

Poznań, 21.12.2020r.

OPINIA SANITARNA

Na podstawie art. 3 pkt 1 ustawy z dnia 14 marca 1985r. o Państwowej Inspekcji Sanitarnej (Dz. U. z 2019r., poz. 59 ze zm.) oraz art. 17 pkt 6 litera a tiret 7 ustawy z dnia 27 marca 2003r. o planowaniu i zagospodarowaniu przestrzennym (Dz. U. z 2020r. poz. 293 ze zm.), Wielkopolski Państwowy Wojewódzki Inspektor Sanitarny po zapoznaniu się z wnioskiem Burmistrza Miasta i Gminy Margonin znak sprawy WGN.GP.6721.3.08.2018.2020.MN z dnia 01.12.2020r. (data wpływu 02.12.2020r.)

Opiniuje

projekt zmiany miejscowego planu zagospodarowania przestrzennego wsi Klotyldzin – działka nr 51/6, 51/7, 51/41, 51/50 wraz z prognozą oddziaływania na środowisko.

Uzasadnienie

Burmistrz Miasta i Gminy Margonin wystąpił z wyżej wymienionym wnioskiem do Wielkopolskiego Państwowego Wojewódzkiego Inspektora Sanitarnego o zaopiniowanie projektu zmiany miejscowego planu zagospodarowania przestrzennego wraz z prognozą oddziaływania na środowisko (opracowanie: mgr inż. Monika Płóciennik, Poznań 12 listopad 2020r.). Na obszarze objętym projektem zmiany miejscowego planu zagospodarowania przestrzennego, ustala się następujące przeznaczenie terenu

- teren zabudowy mieszkaniowej (MN);
- teren zabudowy mieszkaniowej jednorodzinnej lub zabudowy usługowej (MN/U);
- teren zieleni urządzonej (ZP);
- teren lasu (ZL).

W opiniowanym projekcie zmiany miejscowego planu zagospodarowania przestrzennego w zakresie ochrony środowiska ustalono zakaz lokalizacji przedsięwzięć mogących zawsze znacząco oddziaływać na środowisko z wyjątkiem inwestycji celu publicznego w zakresie infrastruktury technicznej i dopuszczenie lokalizacji przedsięwzięć mogących potencjalnie znacząco oddziaływać na środowisko. W zakresie odprowadzania wód opadowych i roztopowych do ziemi lub rowów, uwzględnienie przepisów odrębnych w sprawie warunków, jakie należy spełnić przy wprowadzaniu ścieków do wód lub do ziemi,

oraz w sprawie substancji szczególnie szkodliwych dla środowiska wodnego. W zakresie ochrony przed hałasem zapewnienie dopuszczalnych poziomów hałasu w środowisku na terenie MN jak dla terenów zabudowy mieszkaniowej jednorodzinnej, na terenie MN/U jak dla terenów mieszkaniowo-usługowych, na terenie ZP jak dla terenów rekreacyjno-wypoczynkowych. W zakresie rozwoju i modernizacji infrastruktury technicznej, powiązanie sieci infrastruktury technicznej z układem zewnętrznym oraz zapewnienie dostępu do sieci. Dopuszczenie robót budowlanych w zakresie sieci infrastruktury technicznej. Zaopatrzenie w wodę z sieci wodociągowej. Odprowadzenie ścieków komunalnych i przemysłowych do sieci kanalizacji sanitarnej. Zagospodarowanie wód opadowych i roztopowych zgodnie z przepisami odrębnymi. Zaopatrzenie w gaz z sieci gazowej. Zaopatrzenie w ciepło wytwarzane z paliw: płynnych, gazowych i stałych charakteryzujących się niskimi wskaźnikami emisji zgodnie z przepisami odrębnymi lub energii elektrycznej. Zaopatrzenie w energię elektryczną z sieci elektroenergetycznej. Dopuszczenie lokalizacji nowych linii elektroenergetycznych i telekomunikacyjnych jako kablowych. Dopuszczenie lokalizacji stacji transformatorowych wolno stojących lub wbudowanych.

Każda inwestycja, w zależności od charakteru, rodzaju i skali wywołuje określone skutki w środowisku. Przez wpływ na środowisko rozumie się również oddziaływanie na zdrowie ludzi. Należy podkreślić, że w przypadku lokalizacji przedsięwzięć mogących zawsze znacząco oddziaływać na środowisko lub potencjalnie znacząco oddziaływać na środowisko, w rozumieniu zapisów Rozporządzenia Rady Ministrów z dnia 10 września 2019r. w sprawie przedsięwzięć mogących znacząco oddziaływać na środowisko (Dz. U. z 2019r., poz. 1839), należy przestrzegać zapisów zawartych w decyzji o środowiskowych uwarunkowaniach. Założenia projektu dokumentu powinny być realizowane w taki sposób, aby nie zostały przekroczone dopuszczalne normy w środowisku. W celu dotrzymania odpowiednich standardów jakości środowiska i zapobiegania występowania negatywnych skutków na zdrowie ludzi należy zastosować wszelkie dostępne rozwiązania techniczne, technologiczne i organizacyjne. Wielkopolski Państwowy Wojewódzki Inspektor Sanitarny zaznacza, iż należy przestrzegać zasady, aby jakość wody pitnej spełniała wymagania określone w rozporządzeniu Ministra Zdrowia z dnia 7 grudnia 2017r. w sprawie jakości wody przeznaczonej do spożycia przez ludzi (Dz. U. z 2017r., poz. 2294 ze zm.). Przy wprowadzaniu ścieków do wód lub do ziemi, a także przy odprowadzaniu wód opadowych lub roztopowych do wód lub do urządzeń wodnych, należy przestrzegać wymagań wynikających z rozporządzenia Ministra Gospodarki Morskiej i Żeglugi Śródlądowej z dnia 12 lipca 2019 r. w sprawie substancji szczególnie szkodliwych dla środowiska wodnego oraz warunków, jakie należy spełnić przy wprowadzaniu do wód lub do ziemi ścieków, a także przy odprowadzaniu wód opadowych lub roztopowych do wód lub do urządzeń wodnych (Dz. U. z 2019r., poz. 1311). W celu zachowania właściwych standardów jakości powietrza, należy przestrzegać zapisów rozporządzenia Ministra Środowiska z dnia 24 sierpnia 2012r. w sprawie poziomów niektórych substancji w powietrzu (Dz. U. z 2012r., poz.

1031). Ponadto zaznacza, iż w zakresie ochrony przed hałasem, należy przestrzegać jego dopuszczalnych wartości, określonych w rozporządzeniu Ministra Środowiska z dnia 14 czerwca 2007r. w sprawie dopuszczalnych poziomów hałasu w środowisku (Dz. U. z 2014r., poz. 112). W odniesieniu do źródeł pól elektromagnetycznych należy przestrzegać standardów jakości środowiska dla pól elektromagnetycznych określonych w załączniku rozporządzenia Ministra Zdrowia z dnia 17 grudnia 2019r. w sprawie dopuszczalnych poziomów pól elektromagnetycznych w środowisku (Dz. U. z 2019r., poz. 2448).

Podsumowując, realizacja założeń zmiany miejscowego planu zagospodarowania przestrzennego nie powinna spowodować negatywnego oddziaływania na życie i zdrowie ludzi jeżeli będzie wykonywana zgodnie z obowiązującymi przepisami. Wielkopolski Państwowy Wojewódzki Inspektor Sanitarny zgodnie z wnioskiem zaopiniował przedmiotową dokumentację.

Otrzymują:

1. Burmistrz Miasta i Gminy Margonin (ePUAP)

Do wiadomości:

1. Państwowy Powiatowy Inspektor Sanitarny
W Chodzieży (ePUAP)
2. A/a. S.M.M.

UPP - Urzędowe Poświadczenie Przedłożenia

Identyfikator Poświadczenia: ePUAP-UPP53239776

Adresat dokumentu, którego dotyczy poświadczenie

Nazwa adresata dokumentu: Urząd Miasta i Gminy Margonin

Identyfikator adresata: 89v0c1ehis

Rodzaj identyfikatora adresata: ePUAP-ID

Nadawca dokumentu, którego dotyczy poświadczenie

Nazwa nadawcy: WOJEWÓDZKA STACJA SANITARNO-EPIDEMIOLOGICZNA W POZNANIU

Identyfikator nadawcy: wssepozn

Rodzaj identyfikatora nadawcy: ePUAP-ID

Dane poświadczenia

Data doręczenia: 2020-12-22T13:04:04.998

Data wytworzenia poświadczenia: 2020-12-22T13:04:04.998

Identyfikator dokumentu, którego dotyczy poświadczenie: DOK76499456

Dane uzupełniające (opcjonalne)

Rodzaj informacji uzupełniającej: Źródło

Wartość informacji uzupełniającej: Poświadczenie wystawione przez platformę ePUAP

Rodzaj informacji uzupełniającej: Identyfikator ePUAP dokumentu

Wartość informacji uzupełniającej: 76499456

Rodzaj informacji uzupełniającej: Informacja

Wartość informacji uzupełniającej: Zgodnie z art 39¹ par. 1 k.p.a. pisma powiązane z przedłożonym dokumentem będą przesyłane za pomocą środków komunikacji elektronicznej.

Rodzaj informacji uzupełniającej: Pouczenie

Wartość informacji uzupełniającej: Zgodnie z art 39¹ par. 1d k.p.a. istnieje możliwość rezygnacji z doręczania pism za pomocą środków komunikacji elektronicznej.

Dane dotyczące podpisu

Poświadczenie zostało podpisane - aby je zweryfikować należy użyć oprogramowania do weryfikacji podpisu

Lista podpisanych elementów (referencji):

referencja ID-4dbecc3e4c7e2a5788789b08e1d6f99a :

referencja ID-858a4b7cd5e965a351fef55d971e80c1 : DokumentElektroniczny_2020_12_22__13_03_27.xml

referencja : #xades-id-c4c99b1058c246978d11f32e272a815e

**REJONOWY ZWIĄZEK SPÓŁEK WODNYCH
W CHODZIEŻY**

64-800 CHODZIEŻ, ul. Notecka 32, tel. 67 28-28-959 kom. 668-375-685
rzwchodziez@wp.pl

Chodzież, 21.12.2020 r.

Nr 162/2020

Burmistrz Miasta i Gminy Margonin
Pan Janusz Piechocki
ul. Kościuszki 13
64-830 Margonin

Gmina Margonin W PŁYNEŁO	
28.12.2020	
Nr 729	
Otrzymuje: J. Nowaczewski	

Dotyczy pisma Nr: WGN.GP.6721.3.10.2018.2020MN z dnia 01.12.2020 r.

Rejonowy Związek Spółek Wodnych w Chodzieży po zapoznaniu się z projektem zmiany miejscowego planu zagospodarowania przestrzennego wsi Klotyldzin – działka nr 51/6, 51/7, 51/41, 51/50 wywołanego uchwałą Nr XLVII/524/2018 Rady Miasta i Gminy z dnia 14 czerwca 2018 r. wraz z prognozą oddziaływania na środowisko nie wnosi uwag. Ponadto informujemy, że w/w działki nie są objęte działalnością spółek wodnych zrzeszonych w tutejszym Związku.

Z poważaniem:

KIEROWNIK
Rejonowego Związku Spółek Wodnych
w Chodzieży

Magdalena Jarzyna

**REJONOWY ZWIĄZEK SPÓŁEK
WODNYCH**

64-800 CHODZIEŻ, ul. Notecka 32
tel. (0-67) 28 28 959
NIP 764-005-36-41, Regon 000764950

NIP: 764-005-36-41, REGON: 000764950

Konto: Bank Spółdzielczy w Chodzieży 97 8945 0002 0000 0576 2000 0010



Wielkopolska Izba Rolnicza
ul. Gołęcińska 9e
60-626 Poznań

tel: 61 227 01 30
fax: 61 227 01 31
e-mail: wir@wir.org.pl
internet: www.wir.org.pl

WIR.BW.MC.3184.2020

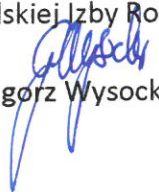
Urząd Miasta i Gminy Margonin W Poznaniu, 23.12.2020r.
30. 12. 2020
Nr 7888
Otrzymuje: J. Nowacewki

Sz.P.
Janusz Piechocki
Burmistrz Miasta i Gminy Margonin
ul. Kościuszki 13
63-830 Margonin

Dotyczy: pisma nr: WGN.GP.6721.3.09.2018.2020.MN

W odpowiedzi na pismo dotyczące zaopiniowania projektu zmiany miejscowego planu zagospodarowania przestrzennego wraz z prognozą oddziaływania na środowisko wsi Klotyldzin działki o nr ewid.: 51/6, 51/7, 51/41, 51/50 informuję, że Wielkopolska Rolnicza opiniuje wyżej wymieniony plan pozytywnie.

z up. Prezesa Dyrektor Biura
Wielkopolskiej Izby Rolniczej


Grzegorz Wysocki

Chodzież, 23 grudnia 2020 roku

Burmistrz Miasta i Gminy
Margonin
ul. Kościuszki 13 Miasta i Gminy Margonin
64-830 Margonin

WYKONANO	
30. 12. 2020	
Nr	7100
Otrzymuje:	Nowaczewski

Opinia

Na podstawie art. 17 pkt 6 lit. a tiret czwarte i ósme ustawy z dnia 27 marca 2003 r. o planowaniu i zagospodarowaniu przestrzennym (Dz. U. z 2020 r. poz. 293 ze zm.) Starosta Chodzieski pozytywnie opiniuje projekt zmiany miejscowego planu zagospodarowania przestrzennego wsi Klotyldzin - działka 51/6, 51/7, 51/47, 51/50, przedłożony przez Burmistrza Miasta i Gminy Margonin w dniu 3 grudnia 2020 r. pismem WGN.GP.6721.3.08.2018.2020.MN z dnia 1 grudnia 2020 r.

STAROSTA
Mirosław Juraszek
Mirosław Juraszek

Otrzymują:

1. Adresat
2. aa

Do wiadomości:

Wydział Geodezji, Kartografii, Katastru
i Gospodarki Nieruchomościami - w miejscu

Polskie Górnictwo Naftowe i Gazownictwo SA
Oddział w Zielonej Górze

Dział Uzgodnień Zewnętrznych

ul. Boh. Westerplatte 15, 65-034 Zielona Góra
tel.68 329 13 41

iwona.wantuch@pgnig.pl

Wasz znak: WGN.GP.6721.3.10.2018.2020.MN

Nasz znak: TK.0720-M-MS.423(6).20

Urząd Miasta i Gminy Margonin	
W P E Y N Ę Ł O	
31. 12. 2020	
Nr	8013
Otrzymuje:	Nawacinski

Urząd Miasta i Gminy Margonin

ul. Kościuszki 13
64-830 Margonin

Zielona Góra, 21.12.2020 r.

Dot.: projektu zmiany miejscowego planu zagospodarowania przestrzennego wsi Klotyldzin
- działki nr 51/6, 51/7, 51/41, 51/50, gm. Margonin

Szanowni Państwo,

Nawiązując do Państwa pisma z dnia 01.12.2020 r. znak: WGN.GP.6721.3.10.2018.2020.MN uprzejmie informujemy, że projekt zmiany miejscowego planu zagospodarowania przestrzennego wsi Klotyldzin - działki nr 51/6, 51/7, 51/41, 51/50, gm. Margonin opiniujemy bez uwag.

Z poważaniem,

ZASTĘPCA DYREKTORA
ds. Wydobyćia

Grzegorz Kowalski

Urząd Miasta i Gminy Margonin	
W P L Y N Ę Ł O	
05. 01. 2021	
Nr	57
Otrzymuje:	p. Nawalewski

Poznań, dnia 28.12.2020 r.
K2000505015
Numer pisma:
RR/JS/WEO20E316131

Urząd Miasta i Gminy Margonin
ul. Kościuszki 13
64-830 Margonin

dotyczy: zaopiniowania projektu zmiany miejscowego planu zagospodarowania przestrzennego wsi Klotyldzin – działka nr 51/6, 51/7, 51/41, 51/50


W odpowiedzi na Państwa pismo z dnia 01.12.2020 r. znak: WGN.GP.6721.3.10.2018.2020.MN (data wpływu do ENEA Operator Sp. z o.o. – 03.12.2020 r.) w sprawie zaopiniowania projektu zmiany miejscowego planu zagospodarowania przestrzennego **wsi Klotyldzin – działka nr 51/6, 51/7, 51/41, 51/50** (zwanego dalej: „Planem”), informujemy, iż przedmiotowy dokument opiniujemy pozytywnie pod warunkiem uwzględnienia uwagi dotyczącej dodania stosownych zapisów w § 14 ust. 2 pkt 1) stanowiących, iż minimalna szerokość frontu nowowydzielanych działek budowlanych nie dotyczy działek dla infrastruktury technicznej

Jednocześnie prosimy o przekazanie danych odnośnie do przebiegu granic uchwalonego planu, celem wprowadzenia tych informacji do naszych zasobów informatycznych. Po uchwaleniu ostatecznej wersji planu prosimy o przekazanie ww. informacji w formie:

- Współrzędnych punktów leżących na linii granicznej w postaci pliku tekstowego (układ współrzędnych danych geodezyjnych PL1992 lub jeden z pozostałych: PL1965/2, PL1965/3, PL1965/4, PL2000/5, PL2000/6, PL2000/7, WGS84);
- lub ewentualnie w postaci linii granicznych obszaru w pliku CAD (format *dxf, układ współrzędnych PL1992).

Dodatkowo prosimy o przekazanie linku do publikacji umieszczonej na Państwa stronie internetowej. W przypadku Państwa pytań bądź wątpliwości prosimy o kontakt z pracownikami ENEA Operator Sp. z o.o. Oddział Dystrybucji Poznań, ul. Panny Marii 2, p. Jacek Sobierajski, tel.: 0 – 61 884 86 01, adres e-mail: jacek.sobierajski@operator.enea.pl.

Z poważaniem,

ENEa Operator Sp. z o.o.
ODDZIAŁ DYSTRYBUCJI POZNAŃ
Wydział Przewodów i Sieci

Tomasz Płonka



k.o.
RR

Centrala
Enea Operator Sp. z o.o.
60-479 Poznań, Strzeszyńska 58

tel. +48 / 61 850 40 00
faks +48 / 61 850 44 47

NIP 782-23-77-160
REGON 300455398

kontakt@operator.enea.pl
www.operator.enea.pl

WIELKOPOLSKI
WOJEWÓDZKI KONSERWATOR ZABYTKÓW
WOJEWÓDZKI URZĄD OCHRONY ZABYTKÓW
W POZNANIU – DELEGATURA W PILE
64 – 920 Piła, ul. Śniadeckich 46

Piła, dnia 28.12.2020 r.

Urząd Miasta i Gminy Margonin	
W P Ł Y N Ę Ł O	
05.01.2021	
Nr	56
Utrzymuje:	Nowacewki

Pi – WN.5150.2445.2.2020

POSTANOWIENIE NR 233/2020

Działając na podstawie art. 20, art. 89 pkt 2, art. 91 ust. 4 pkt 4 ustawy z dnia 23 lipca 2003 r. o ochronie zabytków i opiece nad zabytkami (tekst jednolity: Dz. U. z 2020 r. poz. 282), art.15 ust 2 pkt 4, art. 17 pkt 6 lit. b, art. 25 ustawy z dnia 27 marca 2003 roku o planowaniu i zagospodarowaniu przestrzennym (tekst jednolity: Dz. U. z 2020 r. poz. 293) po zapoznaniu się z projektem zmiany miejscowego planu zagospodarowania przestrzennego wsi Klotyldzin – działka nr ew. 51/6, 51/7, 51/41, 51/50 nadesłanym przez Burmistrza Miasta i Gminy Margonin znak: WGN.GP.6721.3.11.2018.2020.MN z dnia 01.12.2020 r. (data wpływu: 07.12.2020 r.)

Wielkopolski Wojewódzki Konserwator Zabytków

uzgadnia

projekt zmiany miejscowego planu zagospodarowania przestrzennego wsi Klotyldzin – działka nr ew. 51/6, 51/7, 51/41, 51/50

U z a s a d n i e n i e

Dnia 07.12.2020 r. do Wojewódzkiego Urzędu Ochrony Zabytków w Poznaniu, Delegatura w Pile wpłynął wniosek Burmistrza Miasta i Gminy Margonin znak: WGN.GP.6721.3.11.2018.2020.MN z dnia 01.12.2020 r. o uzgodnienie projektu zmiany miejscowego planu zagospodarowania przestrzennego wsi Klotyldzin – działka nr ew. 51/6, 51/7, 51/41, 51/50.

Zgodnie z art. 20 ustawy z dnia 23 lipca 2003 roku o ochronie zabytków i opiece nad zabytkami (tekst jednolity: Dz. U. z 2020 r. poz. 282) oraz art. 17 pkt 6 lit. b ustawy z dnia 27 marca 2003 roku o planowaniu i zagospodarowaniu przestrzennym (tekst jednolity: Dz. U. z 2020 r. poz. 293) projekt miejscowego planu zagospodarowania przestrzennego podlega uzgodnieniu z właściwym wojewódzkim konserwatorem zabytków.

W/w projekt miejscowego planu zagospodarowania przestrzennego spełnia warunki określone w art. 17 pkt 6 lit. b ustawy o planowaniu i zagospodarowaniu przestrzennym, a także w art. 18 ust. 1-2 i art. 19 ust. 1-3 ustawy z dnia 23 lipca 2003 roku o ochronie zabytków i opiece nad zabytkami.

W związku z powyższym orzeczono jak w sentencji.

Pouczenie

Od niniejszego postanowienia przysługuje stronie zażalenie, które należy wnieść w ciągu 7 dni od dnia doręczenia postanowienia do Ministra Kultury Dziedzictwa Narodowego i Sportu za pośrednictwem Kierownika Delegatury w Pile Wojewódzkiego Urzędu Ochrony Zabytków w Poznaniu.

Z upoważnienia
Wielkopolskiego Wojewódzkiego
Konserwatora Zabytków
mgr inż. *Leona Zerebito*
Kierownik Delegatury w Pile



Wielkopolska Izba Rolnicza
ul. Gołęcińska 9 e
60-626 Poznań

h3

tel 612270130
fax:612270131
e-mail: wir@wir.org.pl
internet: www.wir.org.pl



WIR.BW.MC.1031.2021

Urząd	Poznań, 30.04.2021 r.
	WIELKOPOLSKA IZBA ROLNICZA
	10.05.2021
Nr	3214
Otrzymuje:	p. Nowaciewski

OPINIA
NR G/23/2021

Na podstawie art. 5a ust. 1 ustawy z dnia 14 grudnia 1995 roku o izbach rolniczych (Dz. U. z 2018r., poz. 1027 ze zm.),

Wielkopolska Izba Rolnicza

opiniuje **pozytywnie** wniosek Burmistrza Miasta i Gminy Margonin z dnia 17 marca 2021 r.
znak: WGN.GP.6721.3.13.2018.2021.MN w sprawie
zmiany przeznaczenia gruntów leśnych na cele nierolnicze i nieleśne

UZASADNIENIE

Marszałek Województwa Wielkopolskiego, w związku z w/w wnioskiem Burmistrza Miasta i Gminy Margonin, zwrócił się pismem nr DR-I.7151.21.2021 z dnia 19 kwietnia 2021 r., doręczonym w dniu 21 kwietnia 2021 r., o wydanie opinii w sprawie zmiany przeznaczenia na cele nierolnicze i nieleśne **0,0338 ha** gruntów leśnych niestanowiących własności Skarbu Państwa położonych na części działki o nr ewid.: 51/76 w obrębie Kłotyldzin, gmina Margonin.

Po zapoznaniu się z wnioskiem wraz z załączonymi dokumentami oraz przeprowadzeniu konsultacji stwierdza się, iż wnioskowane grunty planuje się przeznaczyć pod tereny zabudowy mieszkaniowej jednorodzinnej lub teren zabudowy usługowej.

Planowane przedsięwzięcia będą kontynuacją istniejącej zabudowy terenów znajdujących się w sąsiedztwie przedmiotowych gruntów i zapobiegą chaotycznej zabudowie wymienionej miejscowości. Zmiana przeznaczenia wnioskowanych gruntów będzie zgodna z oczekiwaniami mieszkańców.

Zgodnie z opinią Rady Powiatowej WIR w Chodzieży oraz wobec powyższego wydanie opinii w przedstawionym brzmieniu jest celowe i w pełni uzasadnione.

z upoważnienia Prezesa
Wielkopolskiej Izby Rolniczej

Andrzej Przepióra

Otrzymują:

- Marszałek Województwa Wielkopolskiego,
- Burmistrz Miasta i Gminy Margonin

Urząd Miasta i Gminy Margonin

W P Ł Y N Ę Ł O

12.05.2021

Miejsce i data sporządzenia dokumentu

Otrzymuje: p. Nowakowski Poznań, 2021-05-12

Dane nadawcy

Urząd Marszałkowski Województwa Wielkopolskiego
61-714 Poznań
al. Niepodległości 34

Dane adresata

URZĄD MIASTA I GMINY MARGONIN
64-830 Margonin
Kościuszki 13

DECYZJA

DR-I.7151.21.2021

W załączeniu przekazuję decyzję w sprawie zmiany przeznaczenia na cele nieleśne 0,0338 ha gruntów leśnych niestanowiących własności Skarbu Państwa na części działki o nr ewid. 51/76 obręb Klotyldzin, gmina Margonin.

Załączniki:

- 1.
- 2.

decyzja.pdf
decyzja.pdf.xades

Dokument został podpisany, aby go zweryfikować należy użyć oprogramowania do weryfikacji podpisu. Data złożenia podpisu:
2021-05-12T12:40:59.039+02:00

Podpis elektroniczny



DR-I.7151.21.2021

DECYZJA

Na podstawie art. 7 ust. 2 pkt 5 ustawy z dnia 3 lutego 1995 r. o ochronie gruntów rolnych i leśnych (Dz. U. z 2017 r., poz. 1161 ze zm.), art. 104 ustawy z dnia 14 czerwca 1960 r. Kodeks postępowania administracyjnego (t.j. Dz. U. z 2021 r., poz. 735), po rozpatrzeniu wniosku Burmistrza Miasta i Gminy Margonin z 17 marca 2021 r., znak WGN.GP.6721.3.13.2018.2021.MN, uwzględniając **pozytywną** opinię Wielkopolskiej Izby Rolniczej nr G/23/2021, znak pisma WIR.BW.MC.1031.2021 z 30 kwietnia 2021 r.

wyrażam zgodę

na zmianę przeznaczenia na cele nieleśne 0,0338 ha gruntów leśnych niestanowiących własności Skarbu Państwa na części działki o nr ewid. 51/76 obręb Klotyldzin, gmina Margonin, wynikającą z projektu uchwały Rady Miasta i Gminy Margonin w sprawie: *uchwalenia zmiany miejscowego planu zagospodarowania przestrzennego wsi Klotyldzin – działka nr 51/6, 51/7, 51/41, 51/50* wywołanego Uchwałą Nr XLVII/524/2018 Rady Miasta i Gminy Margonin z dnia 14 czerwca 2018 r. w sprawie przystąpienia do sporządzenia zmiany miejscowego planu zagospodarowania przestrzennego wsi Klotyldzin – działka nr 51/6, 51/7, 51/41, 51/50. Zgodnie z zapisami w projekcie miejscowego planu zagospodarowania przestrzennego dla przedmiotowych gruntów leśnych ustalono następujące przeznaczenie: teren zabudowy mieszkaniowej jednorodzinnej lub zabudowy usługowej (MN/U).

Na podstawie art. 107 § 4 kpa Marszałek Województwa Wielkopolskiego odstępuje od sporządzenia uzasadnienia decyzji.

Pouczenie

Od niniejszej decyzji służy Stronie prawo wniesienia odwołania za moim pośrednictwem do Samorządowego Kolegium Odwoławczego w Poznaniu w terminie 14 dni od daty jej doręczenia. W trakcie biegu terminu do wniesienia odwołania strona może zrzec się prawa do wniesienia odwołania wobec Marszałka Województwa Wielkopolskiego. Z dniem doręczenia Marszałkowi Województwa Wielkopolskiego oświadczenia o zrzeczeniu się prawa do wniesienia odwołania, decyzja staje się ostateczna i prawomocna.

z up. Marszałka Województwa

Krzysztof Grabowski
Wicemarszałek

/dokument podpisany kwalifikowanym podpisem elektronicznym/

Otrzymują:

1. Burmistrz Miasta i Gminy Margonin
2. aa

JPP - Urzędowe Poświadczenie Przedłożenia

Identyfikator Poświadczenia: ePUAP-UPP61569698

Adresat dokumentu, którego dotyczy poświadczenie

Nazwa adresata dokumentu: Urząd Miasta i Gminy Margonin

Identyfikator adresata: 89v0c1ehis

Rodzaj identyfikatora adresata: ePUAP-ID

Nadawca dokumentu, którego dotyczy poświadczenie

Nazwa nadawcy: URZĄD MARSZAŁKOWSKI WOJEWÓDZTWA WIELKOPOLSKIEGO W POZNANIU

Identyfikator nadawcy: umarszwkpw

Rodzaj identyfikatora nadawcy: ePUAP-ID

Dane poświadczenia

Data doręczenia: 2021-05-12T12:45:32.225

Data wytworzenia poświadczenia: 2021-05-12T12:45:32.225

Identyfikator dokumentu, którego dotyczy poświadczenie: DOK88520452

Dane uzupełniające (opcjonalne)

Rodzaj informacji uzupełniającej: Źródło

Wartość informacji uzupełniającej: Poświadczenie wystawione przez platformę ePUAP

Rodzaj informacji uzupełniającej: Identyfikator ePUAP dokumentu

Wartość informacji uzupełniającej: 88520452

Rodzaj informacji uzupełniającej: Informacja

Wartość informacji uzupełniającej: Zgodnie z art 39¹ par. 1 k.p.a. pisma powiązane z przedłożonym dokumentem będą przesyłane za pomocą środków komunikacji elektronicznej.

Rodzaj informacji uzupełniającej: Pouczenie

Wartość informacji uzupełniającej: Zgodnie z art 39¹ par. 1d k.p.a. istnieje możliwość rezygnacji z doręczania pism za pomocą środków komunikacji elektronicznej.

Dane dotyczące podpisu

Poświadczenie zostało podpisane - aby je zweryfikować należy użyć oprogramowania do weryfikacji podpisu

lista podpisanych elementów (referencji):

Referencja ID-1b0be4e236209eca69aa032e49300f3e :

Referencja ID-74477cf745f609642609bf1e6b3a6a39 : ePUAP-%20Pismo%20ogolne.xml

Referencja : #xades-id-77eee9382d741ef7188d9f590fd9ee0c