Elektronicznie podpisany przez:
Jerzy Staniewski; Gmina Margonin
dnia 21 grudnia 2020 r.

UCHWAŁA NR XXII/225/2020
RADY MIASTA I GMINY MARGONIN

z dnia 21 grudnia 2020 r.

w sprawie wyznaczenia obszaru i granic aglomeracji Margonin

Na podstawie art. 18 ust. 2 pkt 15 ustawy z dnia 8 marca 1990 roku o samorządzie gminnym (tekst jednolity: Dz. U. z 2020 roku, poz. 713 ze zmianami) oraz art. 87 ust. 1, 2 i 4, w związku z art. 565 ust. 2 ustawy z dnia 20 lipca 2017 roku Prawo wodne (tekst jednolity: Dz. U. 2020 roku, poz. 310 ze zmianami), po uzgodnieniu z Państwowym Gospodarstwem Wodnym Wody Polskie i Regionalnym Dyrektorem Ochrony Środowiska, Rada Miasta i Gminy Margonin uchwala co następuje:

§ 1. 1. Wyznacza się aglomerację Margonin, położoną w województwie wielkopolskim, w powiecie chodzieskim i wągrowieckim, o równoważnej liczbie mieszkańców (RLM) 10 688.

2. Obszar aglomeracji Margonin wyznacza się na terenie miejscowości:

1) w gminie Margonin: miasto Margonin, Adolfowo, Radwanki, Próchnowo, Klotyldzin, Margońska Wieś, Sypniewo, Lipiny, Studźce,

2) w gminie Chodzież: Pietronki,

3) w gminie Gołańcz: Buszewo, Czesławice,

3. Obszar aglomeracji Margonin obejmuje swoim zasięgiem tereny objęte systemem kanalizacji zbiorczej zakończonej oczyszczalnią ścieków w miejscowości: Margonin.

4. Opis aglomeracji Margonin stanowi załącznik nr 1 do uchwały.

5. Obszar i granice aglomeracji Margonin zostały oznaczone na mapach w skali 1:10000 (arkusz 1-15) wraz ze schematem podziału map stanowiących łącznie załącznik nr 2 do niniejszej uchwały.

§ 2. Traci moc uchwała NR XII/105/2019 Rady Miasta i Gminy Margonin z dnia 17 października 2019 roku w sprawie wyznaczenia obszaru i granic aglomeracji Margonin (Dz. Urz. Woj. Wlkp. z 2019 roku, poz. 8822).

§ 3. Wykonanie uchwały powierza się Burmistrzowi Miasta i Gminy Margonin.

§ 4. Uchwała wchodzi w życie po upływie 14 dni od dnia jej ogłoszenia w Dzienniku Urzędowym Województwa Wielkopolskiego.

Jerzy Staniewski

Załącznik nr 1 do uchwały nr XXII/ 225 / 2020
Rady Miasta i Gminy Margonin
z dnia 21 grudnia 2020 roku

OPIS PLANU AGLOMERACJI MARGONIN

Powiat Chodzieski
Powiat Wągrowiecki
Województwo Wielkopolskie

listopad, 2020 r.

WSTĘP

Aktualny stan prawny aglomeracji i przyczyny wnioskowania o zmianę:

Aglomeracja Margonin została utworzona uchwałą uchwała NR XII/105/2019 Rady Miasta i Gminy Margonin z dnia 17 października 2019 roku w sprawie wyznaczenia obszaru i granic aglomeracji Margonin (Dz. Urz. Woj. Wlkp. z 2019 roku, poz. 8822). Ww. uchwała określiła aglomerację Margonin w wielkości równoważnej liczbie mieszkańców (RLM) 10 688.

Przed wejściem w życie uchwały NR XII/105/2019 obowiązywała aglomeracja Margonin która została określona na mocy rozporządzenia Nr 169/06 Wojewody Wielkopolskiego z dnia 28 sierpnia 2006 roku w sprawie wyznaczenia aglomeracji Margonin (Dz. Urz. Woj. Wlkp. z 2016 roku, Nr 146, poz. 3525). W rozporządzeniu Nr 169/06 wielkość aglomeracji określona w równoważnej liczbie mieszkańców (RLM) wynosiła 6 400.

Z uwagi na planowane i realizowane inwestycje na terenie aglomeracji oraz przeliczenia RLM aglomeracji koniecznym jest dokonanie zmiany granic i wielkości aglomeracji Margonin. Zmiana aglomeracji opracowana została zgodnie z obowiązującym rozporządzeniem Ministra Gospodarki Morskiej i Żeglugi Śródlądowej z dnia 27 lipca 2018 roku w sprawie sposobu wyznaczania obszarów i granic aglomeracji oraz z Wytycznymi do wyznaczania, zmiany lub likwidacji obszarów i granic aglomeracji (Warszawa, lipiec 2019 roku).

Podstawę wyznaczenia obszaru i granic aglomeracji stanowią:

- studium uwarunkowań i kierunków zagospodarowania przestrzennego Gmin: Margonin, Chodzież, Gołańcz,
- miejscowe plany zagospodarowania przestrzennego Gmin: Margonin, Chodzież, Gołańcz,
- decyzje o ustaleniu lokalizacji inwestycji celu publicznego,
- decyzje o warunkach zabudowy i zagospodarowania terenu,
- pozwolenia na budowę w zakresie gospodarki wodnej,
- wieloletnie plany rozwoju i modernizacji urządzeń wodociągowych i kanalizacyjnych.

Obszar, granice aglomeracji Margonin zostały wyznaczone wzdłuż zewnętrznych granic działek ewidencyjnych. Zawierają one obszary zabudowane albo przeznaczone pod zabudowę, skanalizowane oraz te na których kanalizacji będzie budowana na zasadzie przyłączy.

PROPOZYCJA PLANU AGLOMERACJI O RÓWNOWAŻNEJ LICZBIE MIESZKAŃCÓW POWYŻEJ 2 000 RLM

1. Nazwa aglomeracji: Margonin
2. RLM proponowanej aglomeracji: 10 688
3. Gmina wiodąca w aglomeracji: Margonin
4. Gminy w aglomeracji: Margonin, Chodzież, Gołańcz (każda z gmin w części).
5. Kanalizacja sanitarna istniejąca na obszarze proponowanej aglomeracji

Długość sieci kanalizacyjnej na obszarze Aglomeracji Margonin wynosi 76,5 km, w tym:

- długość sieci kanalizacji sanitarnej grawitacyjnej, wynosi 53,8 km,
- długość sieci kanalizacji sanitarnej ciśnieniowej, wynosi 22,7 km.

LP	Opis	Gmina			SUMA
		Margonin	Chodzież	Gołańcz	
1	Długość sieci kanalizacji sanitarnej (w km)	70,3	1,9	4,3	76,5
	w tym, długość sieci kanalizacji sanitarnej grawitacyjnej (w km)	52,1	0,7	1,0	53,8
	w tym, długość sieci kanalizacji sanitarnej ciśnieniowej (w km)	18,2	1,2	3,3	22,7
2	Liczba mieszkańców (meldunek stały i czasowy)	5837	120	528	6485
3	Liczba mieszkańców skanalizowanych	5751	114	515	6380
4	Osoby czasowo przebywające na terenie aglomeracji Skanalizowani	505	0	0	505
5	Osoby czasowo przebywające na terenie aglomeracji. Brak kanalizacji	0	0	0	0
6	Liczba mieszkańców obsługiwana przez przydomowe oczyszczalnie	22	0	6	28
7	Liczba mieszkańców obsługiwanych przez tabor asenizacyjnych	64	6	7	77
8	**% skanalizowania**	**107,18**	**95,0**	**97,54**	**106,17**

6. Kanalizacja sanitarna planowana na obszarze proponowanej aglomeracji do 2027 r:

Nie planuje się budowy nowej sieci kanalizacyjnej w granicach aglomeracji Margonin.

7. Opis funkcjonujących na terenie aglomeracji oczyszczalni ścieków

Ścieki generowane na terenie aglomeracji Margonin oczyszczane są na Oczyszczalni Ścieków w Margoninie.

Oczyszczalnia ścieków	
Nazwa oczyszczalni ścieków	Oczyszczalnia ścieków w Margoninie
Lokalizacja oczyszczalni ścieków	nr dz. ewid. 24/1, obręb Margonin, ul. Zielona 1, 64-830 Margonin
Nazwa odbiornika ścieków - I rzędu	Rzeka Odra
Nazwa odbiornika ścieków - II rzędu	Rzeka Warta
Nazwa odbiornika ścieków - III rzędu	Rzeka Noteć
Bezpośredni odbiornik	Rzeka Margoninka
Współrzędne geograficzne punktu zrzutu ścieków	Szerokość N - 17,0825 Długość E - 52,9789
Technologia oczyszczania ścieków	B - oczyszczalnia biologiczna bez usuwania biogenów, spełniająca standardy odprowadzanych ścieków
Przepustowość oczyszczalni:	średnia [m^3/d]: 994,7 maksymalna godzinowa [m^3/h]: 107,8 maksymalna roczna [m^3/rok]: 363 066
Projektowa wydajność oczyszczalni ścieków [RLM]	7 295

8. Charakterystyka ilości i jakości oczyszczanych ścieków na terenie aglomeracji

Ilość ścieków dostarczanych do oczyszczalni ścieków wg stanu na dziań 31.12.2019 roku:

Ścieki dopływające siecią kanalizacyjną z terenu aglomeracji: 852,036 m^3/d ; 310 993,14 m^3/rok
Średnia dobowa ilości ścieków komunalnych powstających na terenie aglomeracji: 870,636 m^3/d ; 317 782,00 m^3/rok
Ścieki dowożone taborem asenizacyjnym z terenu aglomeracji: 13,6 m^3/d ; 4 964,00 m^3/rok
Ścieki dowożone taborem asenizacyjnym z terenu poza aglomeracji: 14,32 m^3/d ; 5 227 m^3/rok
Ilość ścieków oczyszczonych w 2019 roku / średnie obciążenie oczyszczalni:
884,956 m^3/d ; 323 009 m^3/rok
Ilość ścieków oczyszczonych w 2018 roku: 1005,1 m^3/d ; 366 877 m^3/rok
Ilość ścieków powstających na terenie aglomeracji, nieobjętych systemem kanalizacji zbiorczej, gdzie zastosowano systemy indywidualne albo planuje się zastosowanie systemów indywidualnych lub innych rozwiązań zapewniających taki sam poziom ochrony środowiska jak w przypadku kanalizacji zbiorczej: 18,6 m^3/d.

Wartości wskaźników zanieczyszczeń ścieków surowych				
Wskaźnik	Wartość zanieczyszczeń ścieków surowych (średnioroczna z pomiarów)	Wartość zgodnie z pozwoleniem wodnoprawnym zanieczyszczeń ścieków oczyszczonych[1]	Wartość zanieczyszczeń ścieków oczyszczonych[1] (średnioroczna z pomiarów)	% redukcji zanieczyszczeń ścieków oczyszczonych[1] (średnioroczna z pomiarów)
1	2	3	4	5
BZT_5 [mgO_2/l]	506,0	25,00	6,13	1,21
$ChZT_{Cr}$ [mgO_2/l]	999,0	125,00	52,12	5,22
Zawiesina ogólna [mg/l]	452,0	35,00	9,19	2,03
Fosfor ogólny [mgP/l]	Nie dotyczy	Nie dotyczy	Nie dotyczy	Nie dotyczy
Azot ogólny [mgN/l]	Nie dotyczy	Nie dotyczy	Nie dotyczy	Nie dotyczy

1 Należy zwrócić uwagę, że % redukcji zanieczyszczeń dotyczy ładunku wprowadzanego na oczyszczalnię i ładunku odprowadzanego z oczyszczalni, nie zaś zawartości % zanieczyszczeń w jednostce objętościowej ścieków

9. Charakterystyka ścieków przemysłowych powstających na terenie aglomeracji

Wykaz zakładów przemysłowych oraz określenie charakteru zakładów usługowych podłączonych do systemu kanalizacji zbiorczej:

Fabryka Papieru Kaczory Sp. z o. o. ul. Strzelecka 15, 64-830 Margonin		
Zakład produkujący papier toaletowy. Ilość ścieków przemysłowych, do odprowadzenia do kanalizacji [m^3/d]: 60,9		
Wskaźnik	Wartość wskaźnika zanieczyszczeń	Ładunek zanieczyszczeń odprowadzany w ciągu doby [g/d]
1	2	3
BZT_5 [mgO_2/l]	103	6 272,7
$ChZT_{Cr}$ [mgO_2/l]	284	17 295,6
Zawiesina ogólna [mg/l]	167	10 170,3
Fosfor ogólny [mgP/l]	Nie dotyczy	Nie dotyczy
Azot ogólny [mgN/l]	Nie dotyczy	Nie dotyczy

10. Informacja na temat zamierzeń inwestycyjnych na terenie oczyszczalni ścieków:

W zakresie oczyszczalni ścieków Margonin obsługującej aglomerację Margonin, planuje się przeprowadzenie jej modernizacji wraz z rozbudową. Modernizacja obejmować ma wymianę starych urządzeń, do których należą pompy, dmuchawy, sitopiaskownik, mieszadła, pompy recyrkulacji. W ramach rozbudowy oczyszczalni ścieków planuje się budowę nowego reaktora, umożliwiającego oczyszczenie większej ilości ścieków.

Aktualnie projektowana wydajność oczyszczalni ścieków obsługującej aglomerację wynosi 7 295 RLM i 994,7 m3/d, natomiast planowana wydajność wynosić ma 11 000 RLM i 2 080 m3/d.

Po dokonaniu modernizacji wraz z rozbudową oczyszczalni ścieków w Margoninie oczyszczalnia będzie spełniać standardy i wypełniać wymagania określone w Rozporządzeniu Ministra Gospodarki Morskiej i Żeglugi Śródlądowej z dnia 12 lipca 2019 roku w sprawie substancji szczególnie szkodliwych dla środowiska wodnego oraz warunków, jakie należy spełnić przy wprowadzaniu do wód lub do ziemi ścieków, a także przy odprowadzaniu wód opadowych lub roztopowych do wód lub do urządzeń wodnych.

11. Wykaz zakładów przemysłowych planowanych do podłączenia do systemu kanalizacji:

Fabryka Papieru Kaczory Sp. z o. o., ul. Strzelecka 15, 64-830 Margonin Prezes zarządu Fabryki Papieru Kaczory Sp. z o. o. informuje, że przedsiębiorstwo planuje budowę drugiego zakładu o charakterze zbliżonym do obecnego zakładu.		
Ilość ścieków przemysłowych odprowadzanych przez zakłady planowane do podłączenia do kanalizacji [m^3/d]: 60,9		
Wskaźnik	Wartość wskaźnika zanieczyszczeń	Ładunek zanieczyszczeń odprowadzany w ciągu doby przez zakłady planowane do podłączenia [g/d][2]
1	2	3
BZT_5 [mgO_2/l]	103	6 272,7
$ChZT_{Cr}$ [mgO_2/l]	284	-
Zawiesina ogólna [mg/l]	167	-
Fosfor ogólny [mgP/l]	Nie dotyczy	Nie dotyczy
Azot ogólny [mgN/l]	Nie dotyczy	Nie dotyczy

2 Podać wyłącznie dla BZT_5.

Wytwórnia Papieru Toaletowego EKO-KLAN Sp. z o. o. Margońska Wieś 34A, 64-830 Margonin		
Zakład istniejący produkujący papier toaletowy. Planowana ilość ścieków przemysłowych, do odprowadzenia do kanalizacji [m^3/d]: 41,6		
Wskaźnik	Wartość wskaźnika zanieczyszczeń	Ładunek zanieczyszczeń odprowadzany w ciągu doby przez zakłady planowane do podłączenia [g/d][9]
1	2	3
BZT_5 [mgO_2/l]	3100	128 960,0
$ChZT_{Cr}$ [mgO_2/l]	5392	-
Zawiesina ogólna [mg/l]	375	-
Fosfor ogólny [mgP/l]	Nie dotyczy	Nie dotyczy
Azot ogólny [mgN/l]	Nie dotyczy	Nie dotyczy

Myjnia Komis Pomarańcza ul. Cmentarna 42a, 64-830 Margonin		
Zakład istniejący. Myjnia samochodowa. Planowana ilość ścieków przemysłowych, do odprowadzenia do kanalizacji [m^3/d]: 3,3		
Wskaźnik	Wartość wskaźnika zanieczyszczeń	Ładunek zanieczyszczeń odprowadzany w ciągu doby przez zakłady planowane do podłączenia [g/d][9]
1	2	3
BZT_5 [mgO_2/l]	500	1 650,0
$ChZT_{Cr}$ [mgO_2/l]	1000	-
Zawiesina ogólna [mg/l]	30	-
Fosfor ogólny [mgP/l]	Nie dotyczy	Nie dotyczy
Azot ogólny [mgN/l]	Nie dotyczy	Nie dotyczy

Myjnia BKF ul. Kościuszki 11, 64-830 Margonin		
Myjnia samochodowa. Planowana ilość ścieków przemysłowych, do odprowadzenia do kanalizacji [m^3/d]: 5,5		
Wskaźnik	Wartość wskaźnika zanieczyszczeń	Ładunek zanieczyszczeń odprowadzany w ciągu doby przez zakłady planowane do podłączenia [g/d][9]
1	2	3
BZT_5 [mgO_2/l]	500	2 750,0
$ChZT_{Cr}$ [mgO_2/l]	1000	-
Zawiesina ogólna [mg/l]	30	-
Fosfor ogólny [mgP/l]	Nie dotyczy	Nie dotyczy
Azot ogólny [mgN/l]	Nie dotyczy	Nie dotyczy

Auto-Handel Usługi Transportowe Auto-Myjnia ul. Żeromskiego 19, 64-830 Margonin		
Zakład istniejący. Myjnia samochodowa. Planowana ilość ścieków przemysłowych, do odprowadzenia do kanalizacji [m^3/d]: 1,9		
Wskaźnik	Wartość wskaźnika zanieczyszczeń	Ładunek zanieczyszczeń odprowadzany w ciągu doby przez zakłady planowane do podłączenia [g/d][9]
1	2	3
BZT_5 [mgO_2/l]	500	950,0
$ChZT_{Cr}$ [mgO_2/l]	1000	-
Zawiesina ogólna [mg/l]	30	-
Fosfor ogólny [mgP/l]	Nie dotyczy	Nie dotyczy
Azot ogólny [mgN/l]	Nie dotyczy	Nie dotyczy

Zakład wylęgu drobiu nr działki ewid. 1127/7, 1127/19 w Margoninie		
Planowany zakład wylęgu piskląt jednodniowych kurzych typu brojler. Planowana ilość ścieków przemysłowych, do odprowadzenia do kanalizacji [m^3/d]: 50,0		
Wskaźnik	Wartość wskaźnika zanieczyszczeń	Ładunek zanieczyszczeń odprowadzany w ciągu doby przez zakłady planowane do podłączenia [g/d][9]
1	2	3
BZT_5 [mgO_2/l]	1500	75 000
$ChZT_{Cr}$ [mgO_2/l]	-	-
Zawiesina ogólna [mg/l]	-	-
Fosfor ogólny [mgP/l]	-	-
Azot ogólny [mgN/l]	-	-

12. Strefy ochronne ujęć wody obejmujące tereny ochrony bezpośredniej i tereny ochrony pośredniej.

Na terenie Aglomeracji Margonin znajdują się dwie stacje ujęć wód: SUW Margonin i SUW Lipiny.

Na terenie aglomeracji Margonin nie występują tereny ochrony pośredniej.

Na terenie aglomeracji Margonin w strefie ochronnej ujęć wody obejmującej tereny ochrony bezpośredniej znajdują się następujące strefy:

1. SUW Margonin – zezwolenie decyzja OS.6341.11.2017.WO z dnia 21.06.2017 roku. W obszarze strefy ujęcia znajdują się urządzenia i instalacje niezbędne do uzdatniania pobieranej wody oraz podania jej o odpowiednim ciśnieniu do sieci zewnętrznej.
   Dla SUW Margonin wód nie została ustalona pośrednia strefa ochrony wód.
   Dla SUW Margonin obowiązuje bezpośrednia strefa ochrony ujęć wód, na której obowiązują zakazy, nakazy i ograniczenia jak:
   - zakaz odprowadzenia wod opadowych lub roztopowych w sposób uniemożliwiający przedostawanie się ich do urządzeń służących do poboru wody,
   - nakaz zagospodarowania terenu zielenią,
   - nakaz odprowadzenia poza granicę terenu ochrony bezpośredniej ścieków z urządzeń sanitarnych przeznaczonych do użytku dla osób zatrudnionych przy obsłudze urządzeń służących do poboru wody,

- nakaz ograniczenia wyłącznie do niezbędnych potrzeb przebywanie osób niezatrudnionych przy obsłudze urządzeń służących do poboru wody,
- nakaz ogrodzenia wyznaczonego terenu ochrony bezpośredniej,
- nakaz na ogrodzeniu oraz na znakach należy umieszczenia tablic zawierających informację o ustanowieniu strefy ochronnej i zakazie wstępu osób nieupoważnionych,
- zakaz niszczenia, uszkadzania lub przemieszczania stałych znaków stojących oraz tablic zawierających informacje o ustanowieniu strefy ochronnej i zakazie wstępu osób nieupoważnionych.

2. SUW Lipiny – zezwolenie decyzja OS.6341.8.2014.WO z dnia 24.03.2014 roku. W obszarze strefy ujęcia znajdują się urządzenia i instalacje niezbędne do uzdatniania pobieranej wody oraz podania jej o odpowiednim ciśnieniu do sieci zewnętrznej.

   Dla SUW Lipiny wód nie została ustalona pośrednia strefa ochrony wód.
   Dla SUW Lipiny obowiązuje bezpośrednia strefa ochrony ujęć wód, na której obowiązują zakazy, nakazy i ograniczenia jak:
   - zakaz odprowadzenia wod opadowych lub roztopowych w sposób uniemożliwiający przedostawanie się ich do urządzeń służących do poboru wody,
   - nakaz zagospodarowania terenu zielenią,
   - nakaz odprowadzenia poza granicę terenu ochrony bezpośredniej ścieków z urządzeń sanitarnych przeznaczonych do użytku dla osób zatrudnionych przy obsłudze urządzeń służących do poboru wody,
   - nakaz ograniczenia wyłącznie do niezbędnych potrzeb przebywanie osób niezatrudnionych przy obsłudze urządzeń służących do poboru wody,
   - nakaz ogrodzenia wyznaczonego terenu ochrony bezpośredniej,
   - nakaz na ogrodzeniu oraz na znakach należy umieszczenia tablic zawierających informację o ustanowieniu strefy ochronnej i zakazie wstępu osób nieupoważnionych,
   - zakaz niszczenia, uszkadzania lub przemieszczania stałych znaków stojących oraz tablic zawierających informacje o ustanowieniu strefy ochronnej i zakazie wstępu osób nieupoważnionych.

13. Obszary ochronne zbiorników wód śródlądowych:

Na terenie aglomeracji nie zostały oznaczone aktami prawa miejskiego lub decyzjami obszary zbiorników wód śródlądowych.

14. Formy ochrony przyrody:

Do form ochrony przyrody, spośród wymienionych w art. 6 ustawy z dnia 16 kwietnia 2004 roku o ochronie przyrody (tekst jednolity: Dz. Urz. z 2020 roku, poz. 55 ze zmianami) jest Obszar Chronionego Krajobrazu Dolina Noteci i pomniki przyrody.

Obszar chronionego Krajobrazu „Dolina Noteci”

Wojewódzki Sąd Administracyjny w Poznaniu wyrokiem z dnia 2 lutego 2011 roku, sygn. Akt IV S.A./Po 744/10 stwierdził nieważność rozporządzenia Wojewody Wielkopolskiego z dnia 31 października 2007 roku w sprawie obszaru chronionego krajobrazu „Dolina Noteci”

(Dz. Urz. Woj. Wlkp. Nr 170, poz. 3714). Orzeczenie stało się prawomocne dnia 21 marca 2011 roku. Uchylone rozporządzenie określało zasady, zakazy, nakazy obowiązujące w granicy OCHK „Dolina Noteci". Należy wskazać, że rozporządzenie było poprzedzone rozporządzeniem Nr 5/98 Wojewody Pilskiego z dnia 15 maja 1998 roku (Dz. Urz. Woj. Pilskiego nr 13, poz. 83), które to w części dotyczącej obszaru chronionego krajobrazu „Dolina Noteci" na podstawie art. 157 ustawy z dnia 16 kwietnia 2004 roku o ochronie przyrody (Dz. U. Nr 92, poz. 880 ze zmianami) utraciło moc z dniem wejścia w życie ww. rozporządzenia Wojewody Wielkopolskiego, przy czym na podstawie art. 153 ustawy o ochronie przyrody, utworzony obszar chronionego krajobrazu stał się obszarem chronionego krajobrazu w rozumieniu tej ustawy. Ze względu na zmianę stanu prawnego, rozporządzenie Wojewody Pilskiego należałoby uznać za obowiązujące, niemniej jednak, zgodnie z art. 11 ustawy z dnia 7 grudnia 2000 roku o zmianie ustawy o ochronie przyrody (Dz. U. z 2001 roku, Nr 3, poz. 21) przepisy wykonawcze wydane na podstawie ustawy z dnia 16 października 1991 roku o ochronie przyrody (tekst jednolity: Dz. U. z 2001 roku, Nr 99, poz. 1079 ze zmianami) zachowują moc do czasu wejścia w życie aktów wykonawczych wydanych na podstawie upoważnień ustawowych w brzmieniu nadanym niniejszą ustawą w zakresie, w jakim nie są z nią sprzeczne, jednak nie dłużej niż przez okres 6 miesięcy od dnia jej wejścia w życie. Zatem rozporządzenie Nr 5/98 Wojewody Pilskiego z dnia 15 maja 1998 roku w sprawie utworzenia Obszaru Chronionego Krajobrazu „Dolina Noteci" utraciło ostatecznie moc obowiązywania dnia 2 sierpnia 2001 roku, tj. 6 miesięcy po dniu wejścia w życie ustawy z dnia 7 grudnia 2000 roku o zmianie ustawy o ochronie przyrody. Tym samym w obrębie obszaru nie obowiązują żadne zakazy i nakazy dotyczące m.in. zagospodarowania przestrzennego.

Pomnik przyrody

Do pomników przyrody leżących na terenie aglomeracji Margonin należy:

1. Aleja Lipowa – grupa drzew rosnąca wzdłuż drogi w Margoninie, Margońskiej Wsi i Kowalewie, została uznana za pomnik przyrody na mocy orzeczenia Prezydium Wojewódzkiej Rady Narodowej w Poznaniu z dnia 15 lutego 1957 roku o uznaniu za pomnik (Dziennik Urzędowy Wojewódzkiej Rady Narodowej w Poznaniu Nr 7, poz. 23 z dnia 1 czerwca 1957roku). Aleja Lipowa posiada:
   - Nr rejestracyjny CRFOP: PL.ZIPOP.1393.PP.3001043.71 i Nr GID: 126525 (aleja usytuowana południkowo),
   - Nr rejestracyjny CRFOP: PL.ZIPOP.1393.PP.3001043.70 i Nr GID: 126165 (aleja usytuowana równoleżnikowo).
2. Drzewo z gatunku jesion wyniosły rosnące przed pałacem w Próchnowie. Uznanie drzewa za pomnik przyrody nastąpiło na mocy Komunikatu Wojewody Pilskiego z dnia 30 stycznia 1982 r. w sprawie uznania za pomniki przyrody (Dz. Urz. Wojewódzkiej Rady Narodowej w Pile z dnia 30 stycznia 1982 roku, Nr 2, poz. 4).
3. Grupa obejmująca grupa 7 drzew, w tym z gatunku.: Dąb szypułkowy (2), lipa drobnolistna (2) , klon pospolity (2), grab pospolity; w terenie 6 drzew - brak 1 klona, odnaleziono też pozostałość po 1 wyciętym drzewie (raczej po lipie - obiekt 1), rosnąca we wsi Pietronki, uznane za pomnik przyrody na mocy decyzji Wojewody Pilskiego Nr 105/82 z 19.08.1982 r. w sprawie uznania za pomniki przyrody (Dz. Urz. Wojewódzkiej Rady Narodowej w Pile, Nr 13, poz. 39 , poz. 27 z 1982-10-01).
4. drzewo z gatunku dąb szypułkowy, rosnące we wsi Pietronki, Gmin Chodzież, uznane za pomnik przyrody na mocy Komunikatu Wojewody Pilskiego z 24 czerwca 1982 roku w

sprawie uznania za pomniki przyrody (Dz. Urz. Wojewódzkiej Rady Narodowej w Pile, Nr 10, poz. 27 z 1982-07-01).

5. dwa drzewa z gatunku dęb szypułkowy, rosnące na terenie wsi Klotyldzin, Gmina Margonin, uznane za pomnik przyrody na mocy Rozporządzenia Nr 6/92 Wojewody Pilskiego z dnia 31.12.1992 r. w sprawie uznania za pomniki przyrody (Dz. Urz. Woj. Pilskiego, Nr 1, poz.2 z 1993-01-27).
6. drzewo z gatunku lipa drobnolistna, rosnące we wsi Sypniewo, Gmin Margonin, uznane za pomnik przyrody na mocy Rozporządzenia Nr 6/92 Wojewody Pilskiego z dnia 31.12.1992 r. w sprawie uznania za pomniki przyrody (Dz. Urz. Woj. Pilskiego, Nr 1, poz. 2 z 1993-01-27).

15. Charakterystyka RLM aglomeracji

Zgodnie z art. 86 ust. 3 pkt 2 ustawy Prawo Wodne, równoważną liczbę mieszkańców (RLM) należy rozumieć jako ładunek substancji organicznych biologicznie rozkładalnych wyrażonych jako wskaźnik pięciodobowego biochemicznego zapotrzebowania tlenu (BZT_5) w ilości 60 g tlenu na dobę.

Równoważna liczba mieszkańców aglomeracji, zwana dalej „RLM aglomeracji", uwzględnia ścieki pochodzące:

1) od stałych mieszkańców aglomeracji, gdzie 1 RLM aglomeracji odpowiada 1 stałemu mieszkańcowi aglomeracji;
2) z przemysłu w aglomeracji,
3) od osób czasowo przebywających w aglomeracji, gdzie 1 RLM aglomeracji odpowiada 1 zarejestrowanemu miejscu noclegowemu.

LP	działanie	Opis	Gmina			SUMA
			Margonin	Chodzież	Gołańcz	
1		Liczba mieszkańców (meldunek stały i czasowy)	5837	120	528	6485
2		Liczba mieszkańców skanalizowanych	5751	114	515	6380
3		Osoby czasowo przebywające na terenie aglomeracji Skanalizowani	505	0	0	505
4		Osoby czasowo przebywające na terenie aglomeracji. Brak kanalizacji	0	0	0	0
5		Liczba mieszkańców obsługiwana przez przydomowe oczyszczalnie	22	0	6	28
6		Liczba mieszkańców obsługiwanych przez tabor asenizacyjnych	64	6	7	77
7		Przemysł podłączony do systemu kanalizacyjnego	105	0	0	105
8		Przemysł korzystający ze zbiorników bezodpływowych	0	0	0	0
9	**1+3+4 +7+8**	**RLM**	**6447**	**120**	**528**	**7095**
10	**2+3+7**	**RLM korzystających z sieci kanalizacyjnej**	**6361**	**114**	**515**	**6990**
11	**10/9**	**% RLM**	**98,67**	**95**	**97,54**	**98,52**

12	2+3+4+5+ 6+7+8	**RLM korzystających z oczyszczalni ścieków**	**6447**	**120**	**528**	**7095**
13		Mieszkańcy planowani do przyłączenia do sieci w ramach inwestycji realizowanych do 31.12.2027 roku	0	0	0	0
14		Przemysł planowany do przyłączenia do sieci w ramach inwestycji realizowanych do 31.12.2027 roku	3593	0	0	3593
15	**10+13+14**	**RLM korzystających z kanalizacji po realizacji inwestycji**	**9954**	**114**	**515**	**10 583**
16	**12+13+14**	**RLM korzystających z oczyszczalni ścieków po realizacji inwestycji**	**10040**	**120**	**528**	**10 688**

Wyszczególnienie:	**RLM**
Liczba mieszkańców korzystających z istniejącej sieci kanalizacyjnej (Pkt 5, Tabela lp 3)	6380
Liczba mieszkańców, planowanych do przyłączenia do sieci kanalizacyjnej, na której wykonanie środki finansowe zostały pozyskane (pkt 6)	0
Liczba mieszkańców planowanych do podłączenia do projektowanej sieci kanalizacyjnej (pkt 6)	0
Liczba osób czasowo przebywających korzystających z sieci kanalizacyjnej (Pkt 5, Tabela lp 4)	505
Liczba osób czasowo przebywających, planowanych do przyłączenia do sieci kanalizacyjnej, na której wykonanie środki finansowe zostały pozyskane (pkt 6)	0
Liczba osób czasowo przebywających planowanych do podłączenia do projektowanej sieci kanalizacyjnej (pkt 6)	0
Równoważna Liczba Mieszkańców wynikająca z dobowego ładunku ścieków odprowadzanych przez zakłady przemysłowe i usługowe korzystające z istniejącej sieci kanalizacyjnej [pkt 9 kol 3 / 60 g/d]	105
Równoważna Liczba Mieszkańców wynikająca z dobowego ładunku ścieków, który będzie odprowadzanych przez zakłady przemysłowe i usługowe planowane do podłączenia do sieci kanalizacyjnej [pkt 11 kol 3 / 60 g/d]	3 593
Liczba mieszkańców oraz osób czasowo przebywających na terenie aglomeracji, korzystających z indywidualnych systemów oczyszczania ścieków komunalnych (przydomowe oczyszczalnie ścieków, zbiorniki bezodpływowe), nie planowanych do podłączenia do sieci, określona na podstawie rejestrów prowadzonych przez gminę (Pkt 5, Tabela lp 6 i 7)	105
Równoważna Liczba Mieszkańców RLM (suma)	**10 688**

16. Zasięg terytorialny aglomeracji

Aglomeracja Margonin będzie obejmować następujące miejscowości w oznaczonych na mapie granicach:

Nazwa Gminy	Nazwa miejscowości
Margonin	miasto Margonin, Adolfowo, Radwanki, Próchnowo, Klotyldzin, Margońska Wieś, Sypniewo, Lipiny, Studźce,
Chodzież	Piertonki
Gołańcz	Czesławice, Buszewo

Wszystkie miejscowości tworzące aglomerację Margonin położone są na terenie Województwa Wielkopolskiego.

Aglomeracja Margonin po aktualizacji granic aglomeracji będzie miała 10 688 RLM. Stopień skanalizowania wynosi 98,52%, po zrealizowaniu jaką jest modernizacja wraz z rozbudową oczyszczalni ścieków, możliwe będzie podłączenie istniejących i planowanych zakładów przemysłowych przez co Równoważna Liczba Mieszkańców RLM w aglomeracji Margonin wzrośnie do 10 688.

Na terenach nieskanalizowanych ścieki głównie gromadzone są w zbiornikach bezodpływowych. Zawartość zbiorników okresowo wywożona jest wozami asenizacyjnymi do stacji zlewnej na terenie oczyszczalni ścieków. W znacznie mniejszej skali ścieki oczyszczane są w oczyszczalniach przydomowych lub gromadzone w zbiornikach bezodpływowych (na terenie aglomeracji liczba mieszkańców korzystających z systemów indywidualnych wynosi 115 mieszkańców).

W załączeniu przedstawiono mapę w skali 1: 10 000 zawierającą:

- oznaczenie granic aglomeracji,
- oznaczenie znajdujących się na terenie aglomeracji oczyszczalni ścieków komunalnych, do których odprowadzane są ścieki komunalne,
- oznaczenie granic administracyjnych gmin,
- oznaczenie granic terenów objętych formami ochrony przyrody,
- oznaczenie granic stref ochrony ujęć wody.

Załącznik nr 2 do uchwały Nr XXII/225/2020
Rady Miasta i Gminy Margonin
z dnia 21 grudnia 2020 roku

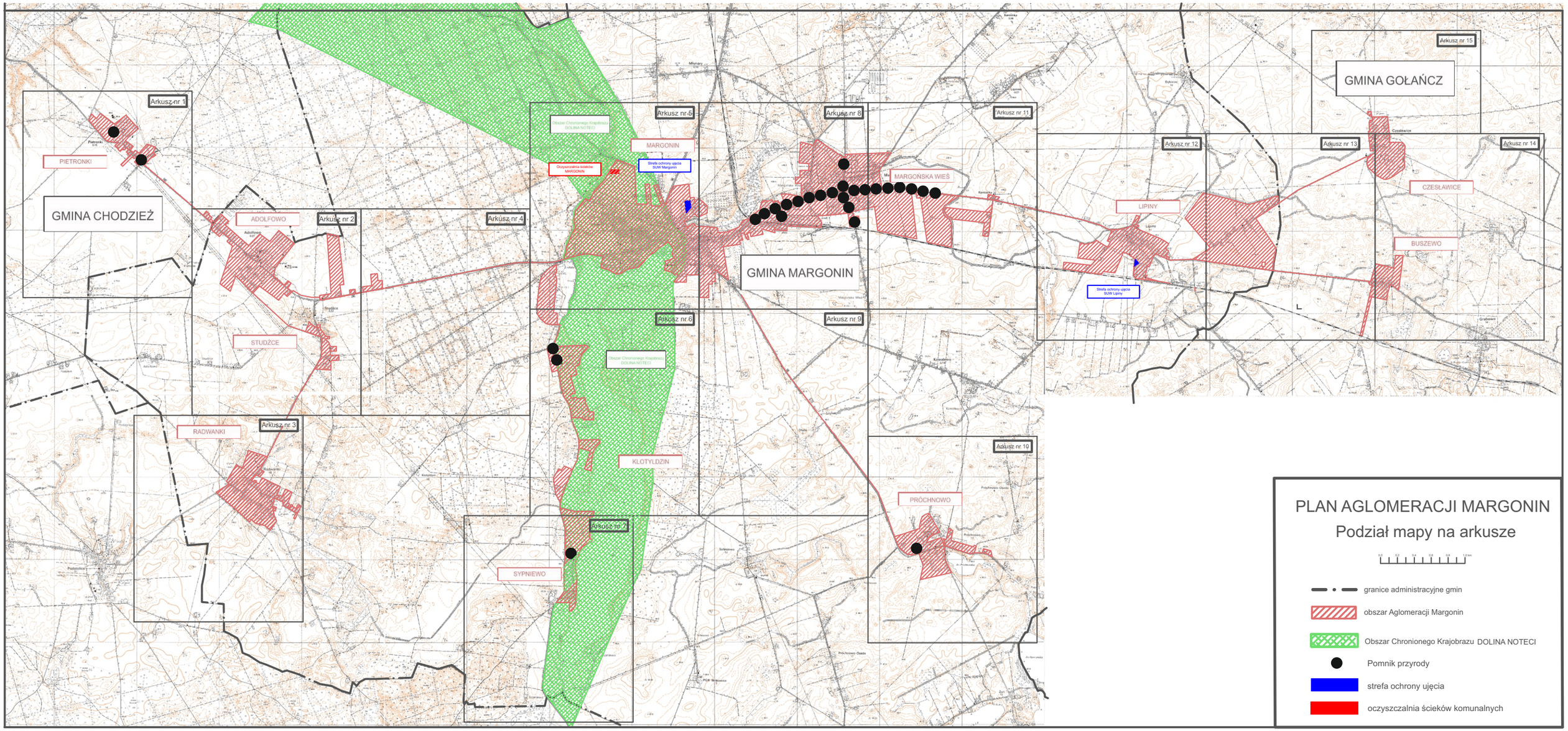

PLAN AGLOMERACJI MARGONIN

SKALA 1:10 000

0,0 0,2 0,4 0,6 0,8 1,0 km

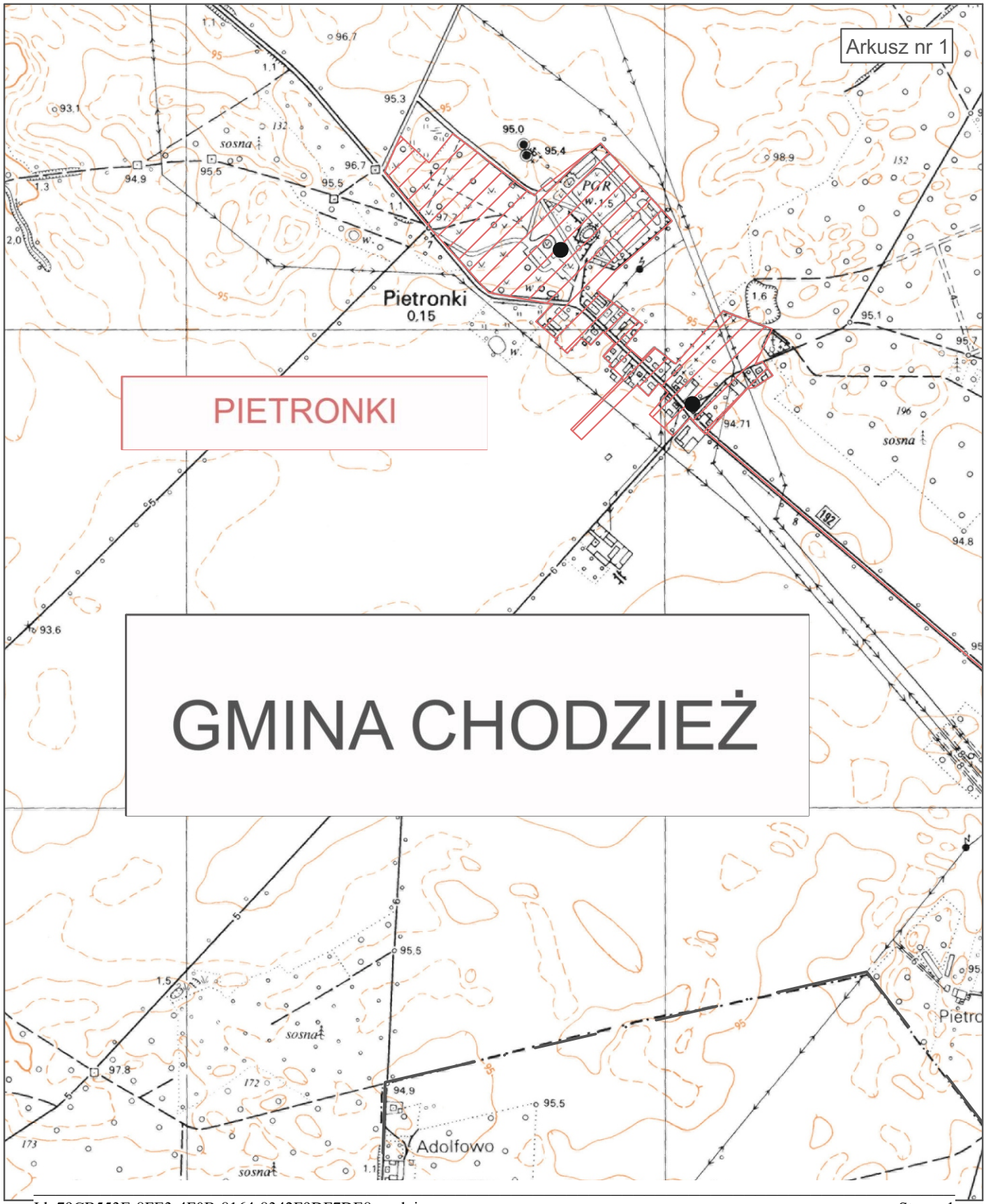

PLAN AGLOMERACJI MARGONIN

SKALA 1:10 000

0,0 0,2 0,4 0,6 0,8 1,0 km

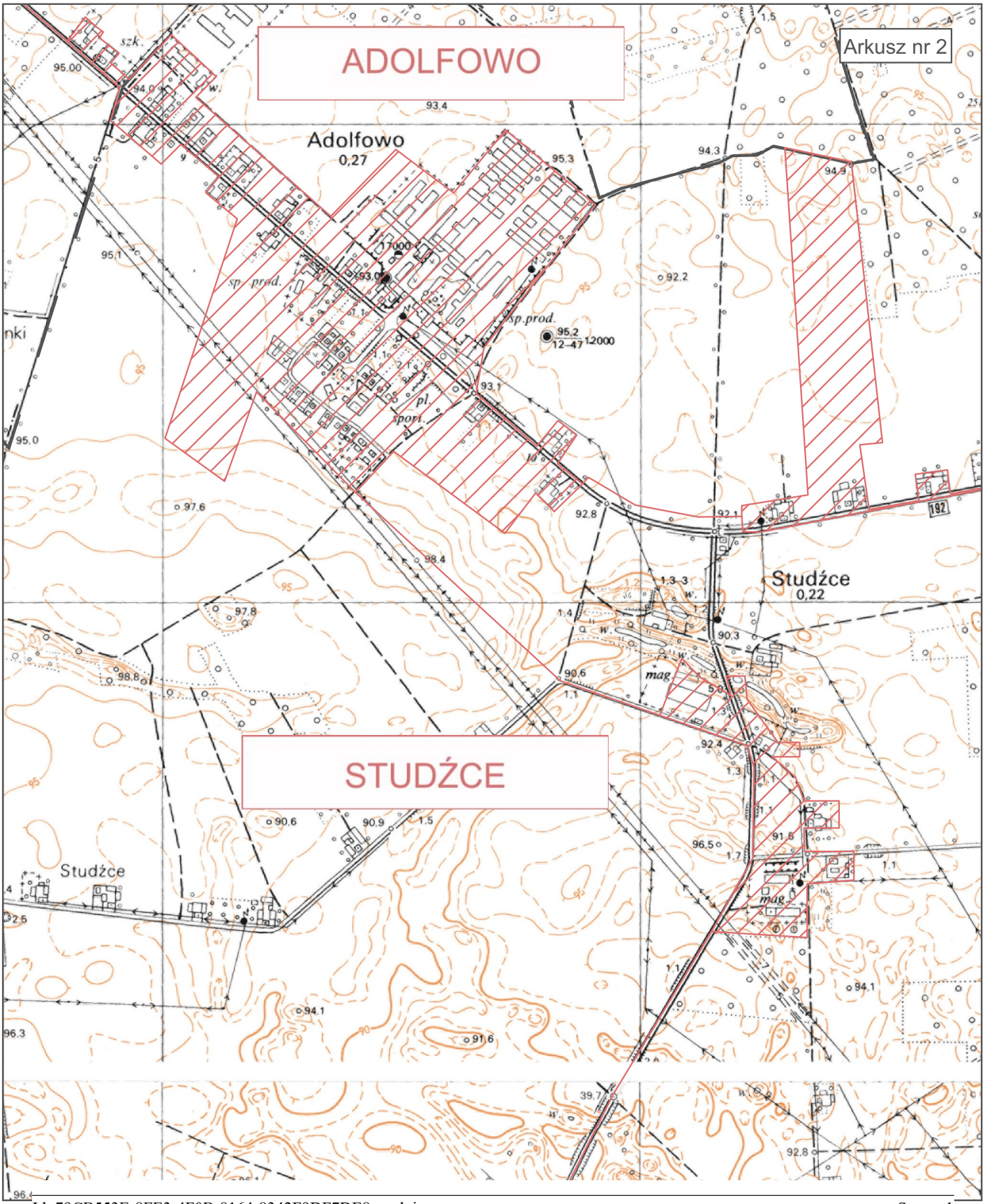

PLAN AGLOMERACJI MARGONIN

SKALA 1:10 000

0,0 0,2 0,4 0,6 0,8 1,0 km

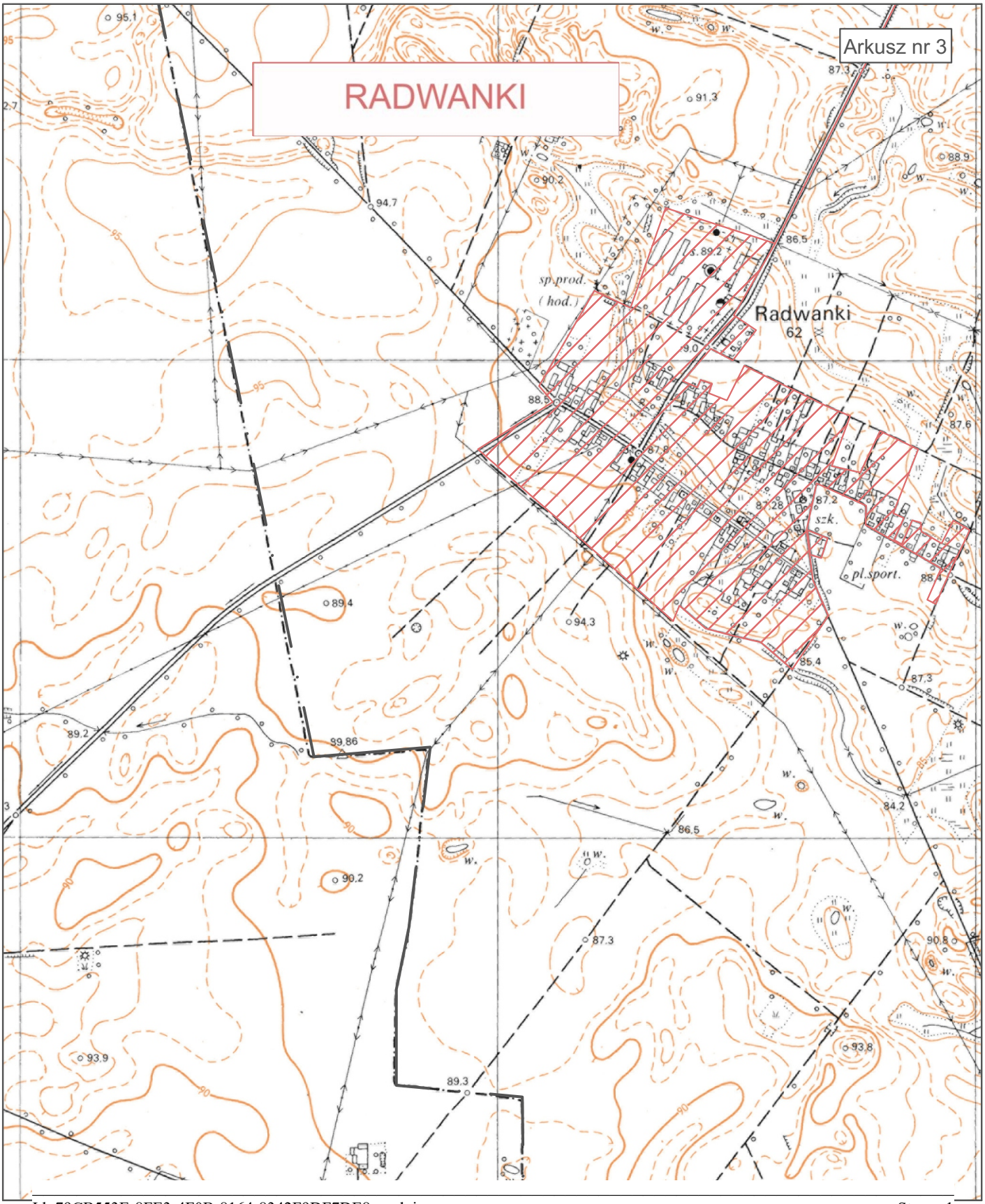

Załącznik nr 2 do uchwały Nr XXII/225/2020
Rady Miasta i Gminy Margonin
z dnia 21 grudnia 2020 roku

PLAN AGLOMERACJI MARGONIN

SKALA 1:10 000

0,0 0,2 0,4 0,6 0,8 1,0 km

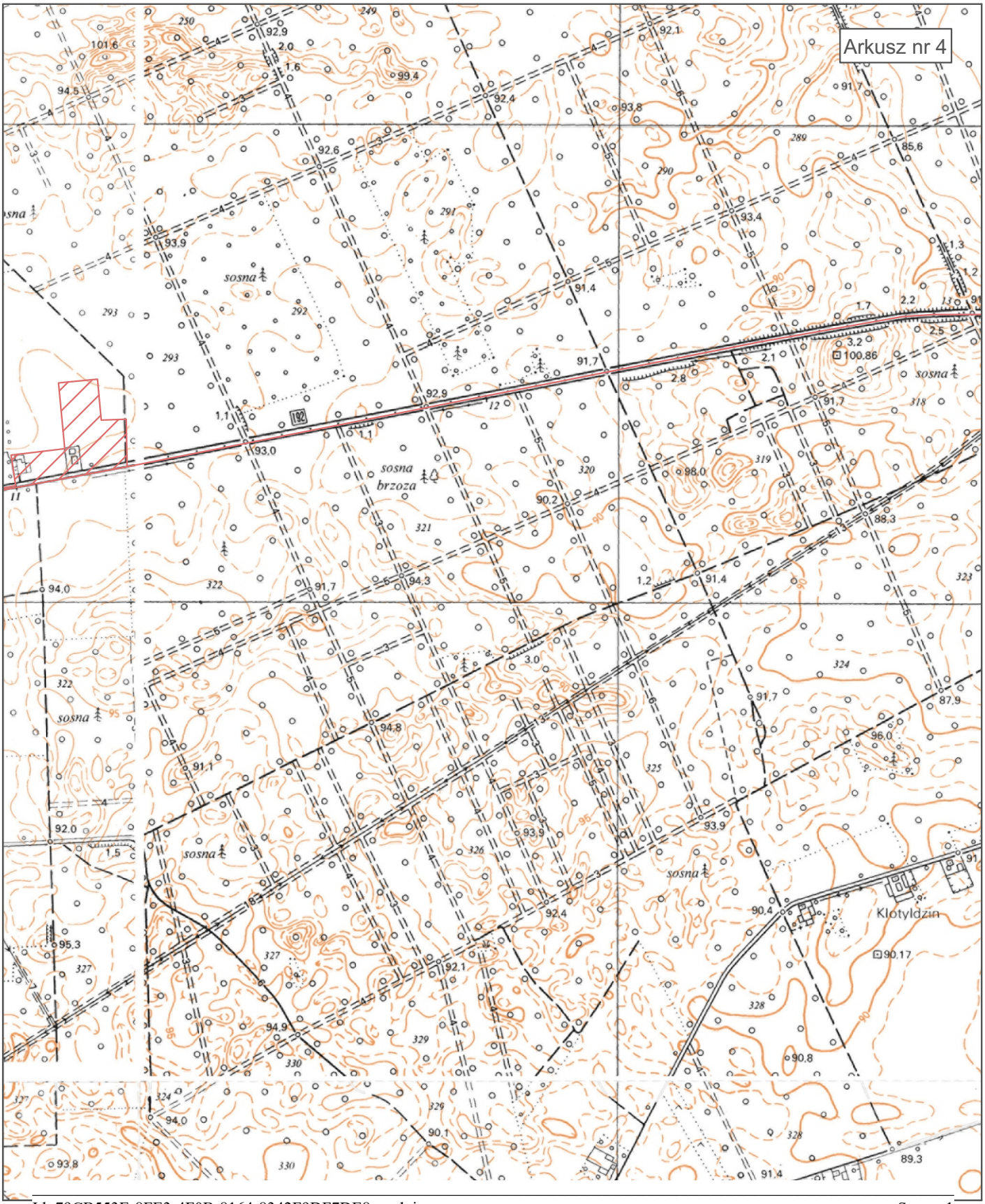

Załącznik nr 2 do uchwały Nr XXII/225/2020
Rady Miasta i Gminy Margonin
z dnia 21 grudnia 2020 roku

PLAN AGLOMERACJI MARGONIN

SKALA 1:10 000

0,0 0,2 0,4 0,6 0,8 1,0 km

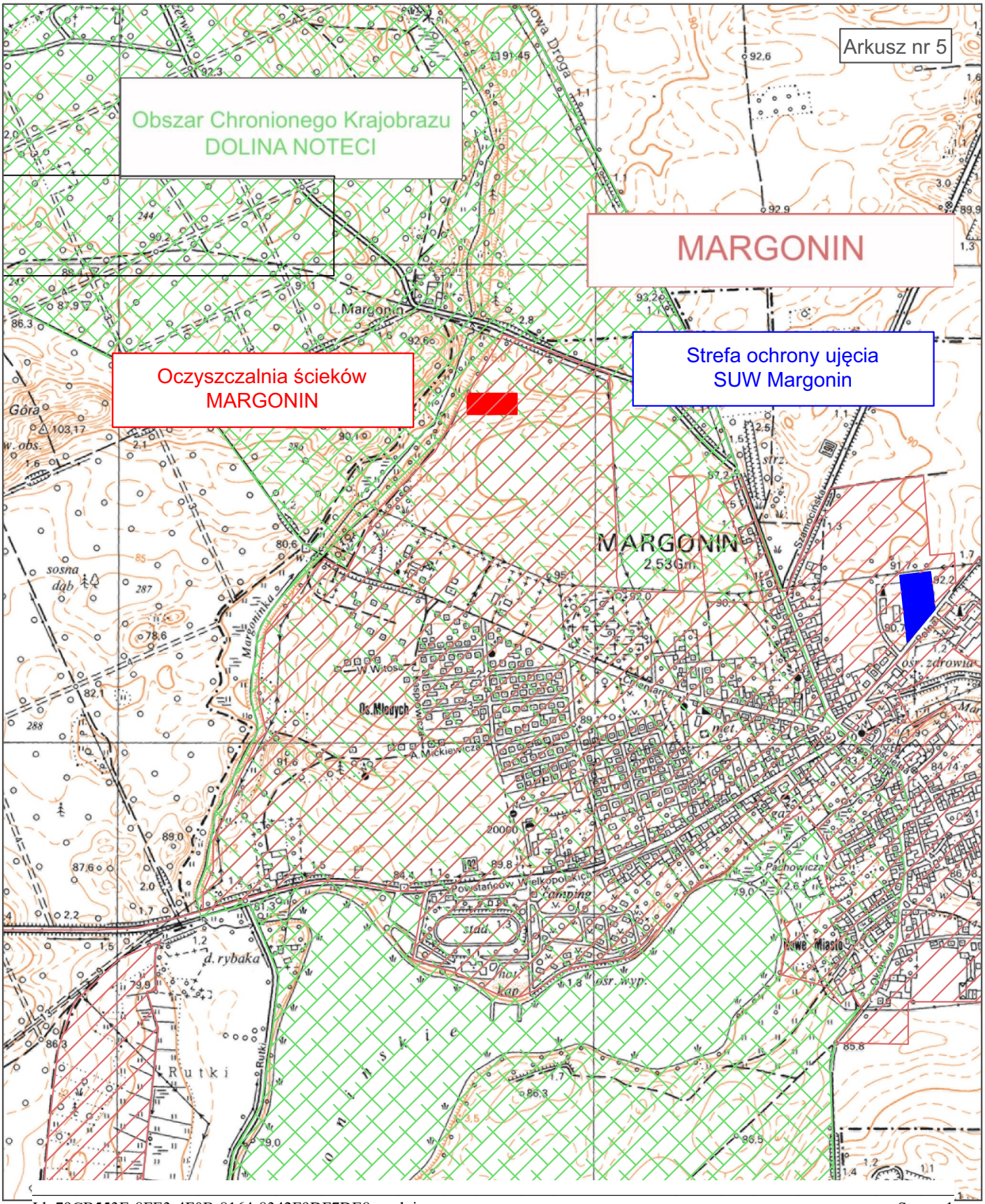

PLAN AGLOMERACJI MARGONIN

SKALA 1:10 000

0,0 0,2 0,4 0,6 0,8 1,0 km

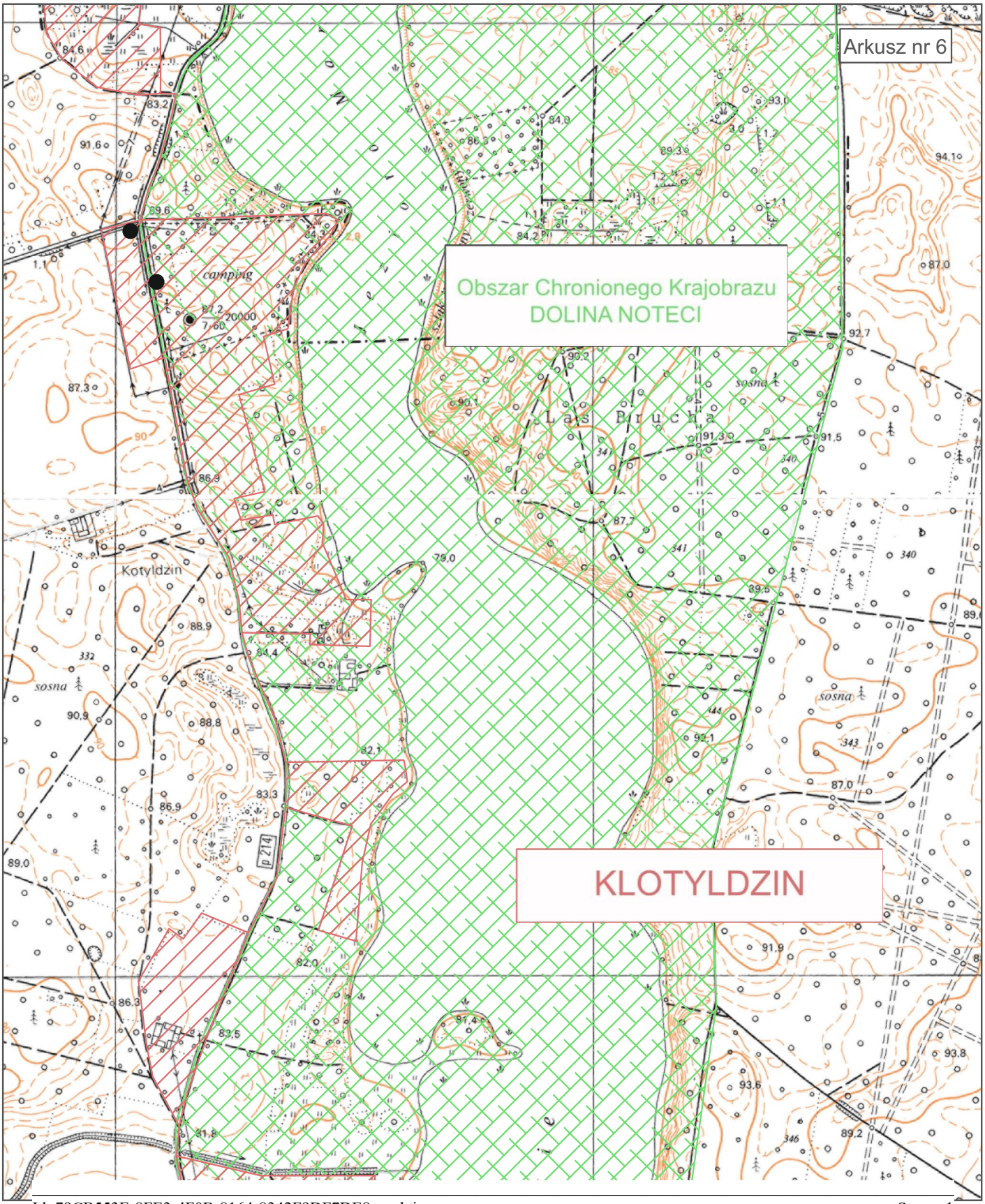

PLAN AGLOMERACJI MARGONIN

SKALA 1:10 000

0,0 0,2 0,4 0,6 0,8 1,0 km

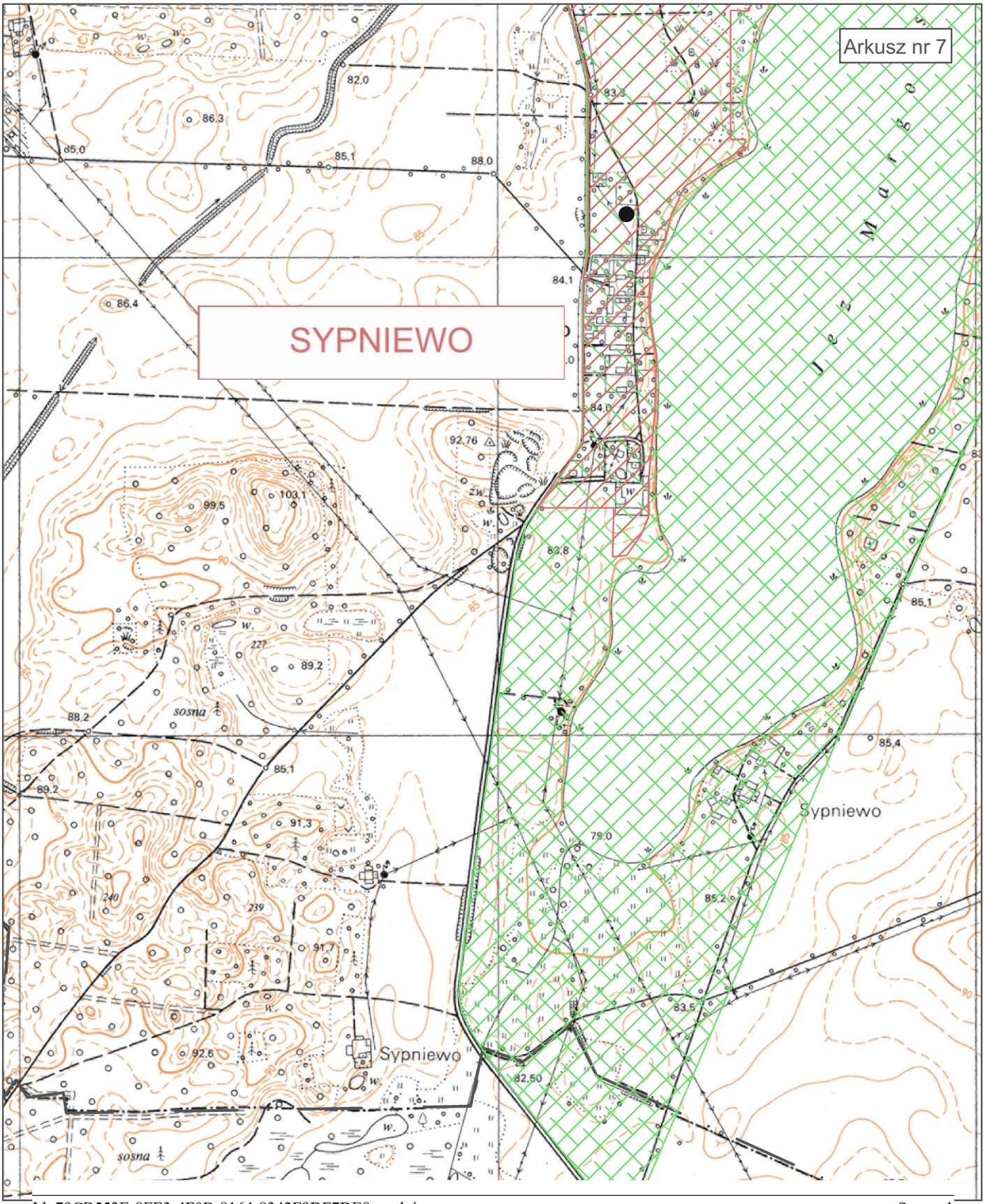

Załącznik nr 2 do uchwały Nr XXII/225/2020
Rady Miasta i Gminy Margonin
z dnia 21 grudnia 2020 roku

PLAN AGLOMERACJI MARGONIN

SKALA 1:10 000

0,0 0,2 0,4 0,6 0,8 1,0 km

PLAN AGLOMERACJI MARGONIN

SKALA 1:10 000

0,0 0,2 0,4 0,6 0,8 1,0 km

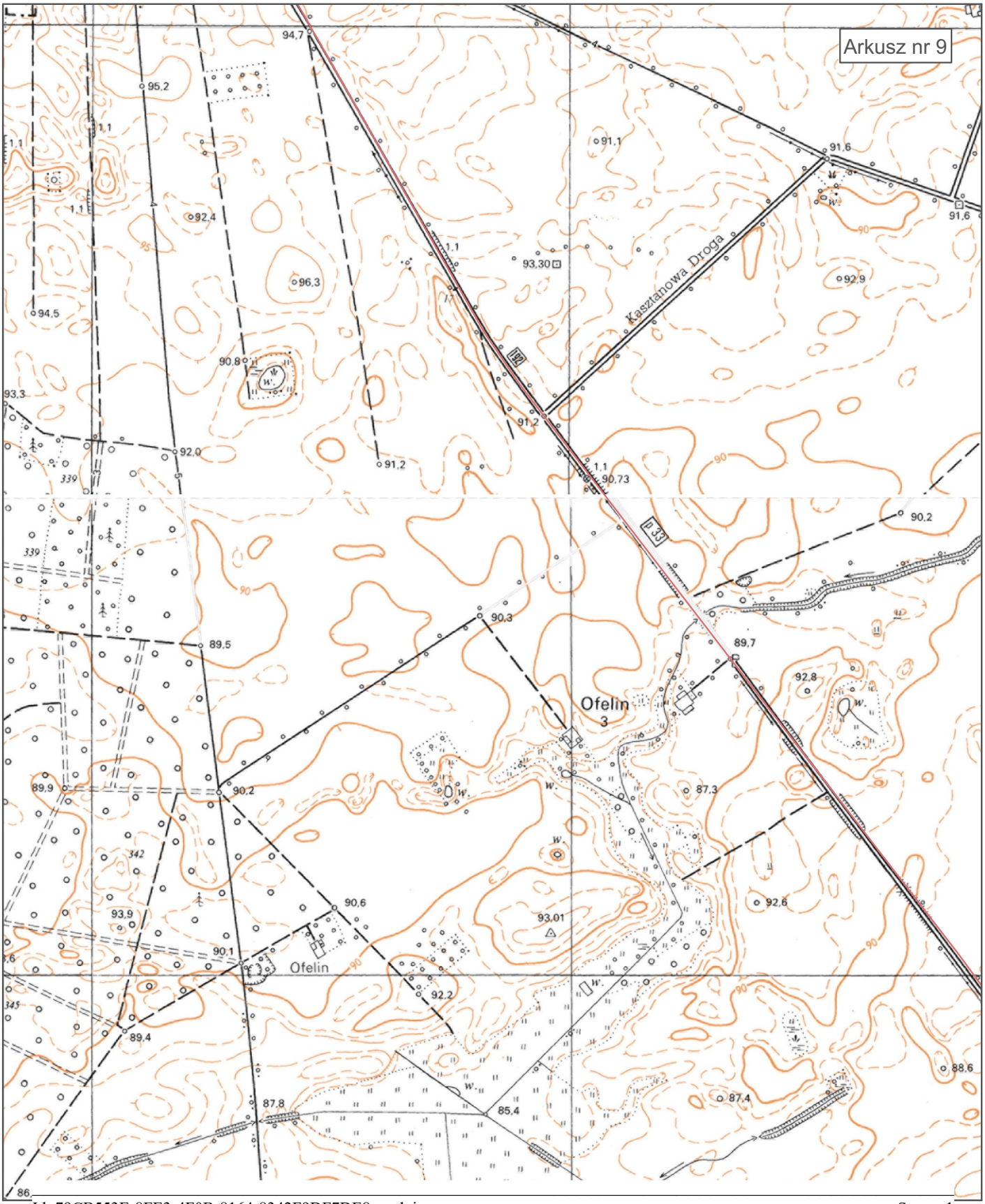

PLAN AGLOMERACJI MARGONIN

SKALA 1:10 000

0,0 0,2 0,4 0,6 0,8 1,0 km

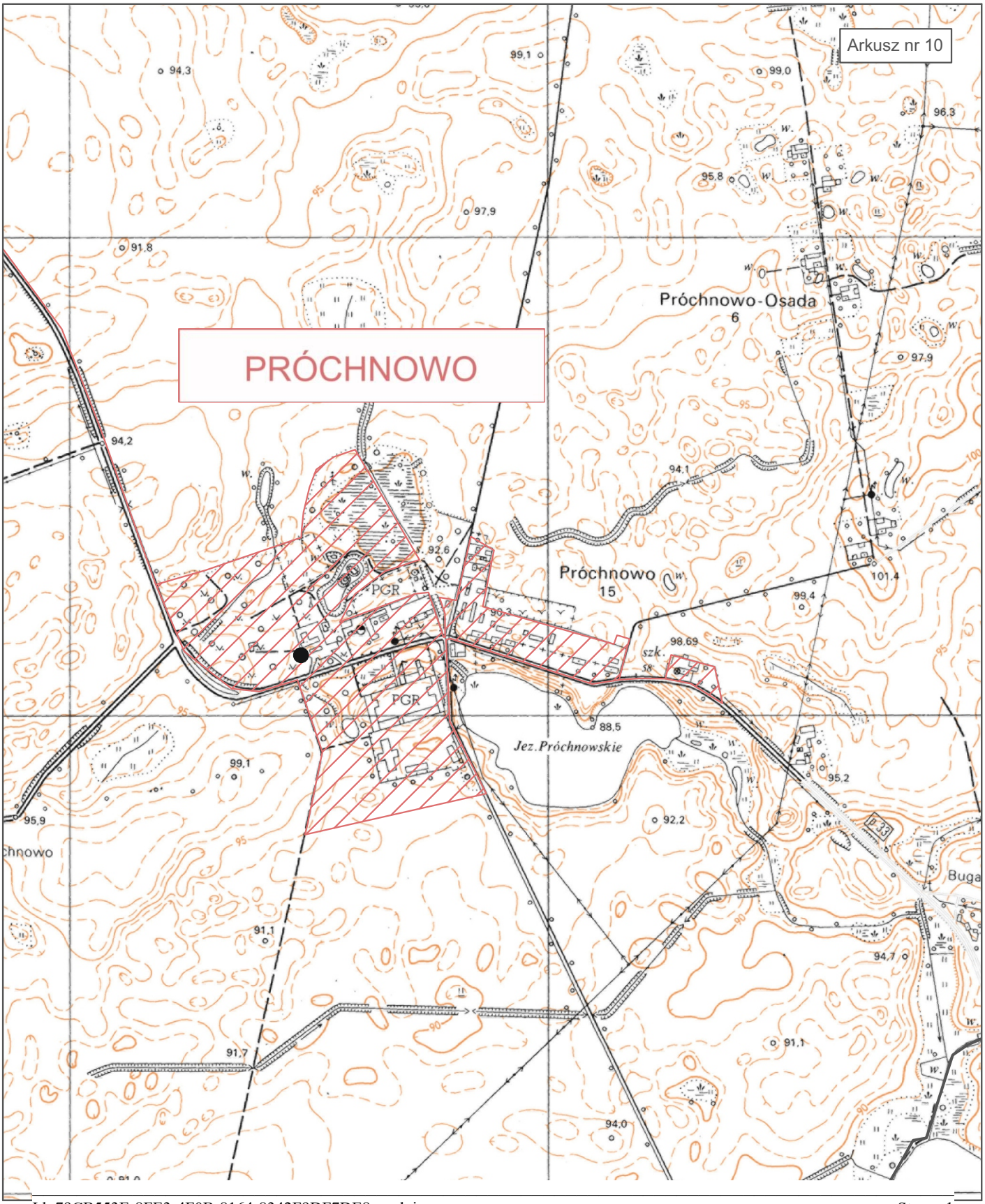

Załącznik nr 2 do uchwały Nr XXII/225/2020
Rady Miasta i Gminy Margonin
z dnia 21 grudnia 2020 roku

PLAN AGLOMERACJI MARGONIN

SKALA 1:10 000

0,0 0,2 0,4 0,6 0,8 1,0 km

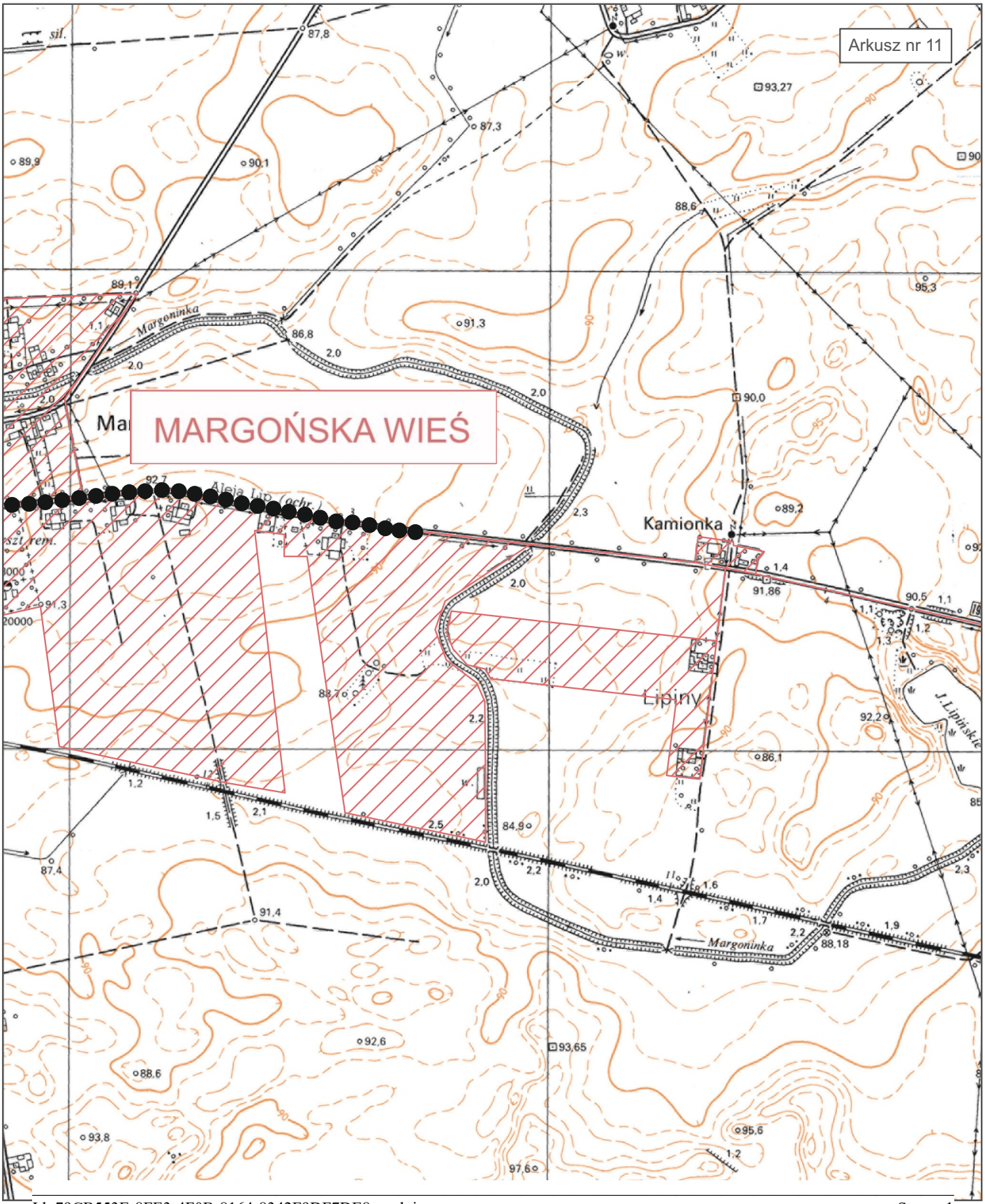

PLAN AGLOMERACJI MARGONIN

SKALA 1:10 000

0,0 0,2 0,4 0,6 0,8 1,0 km

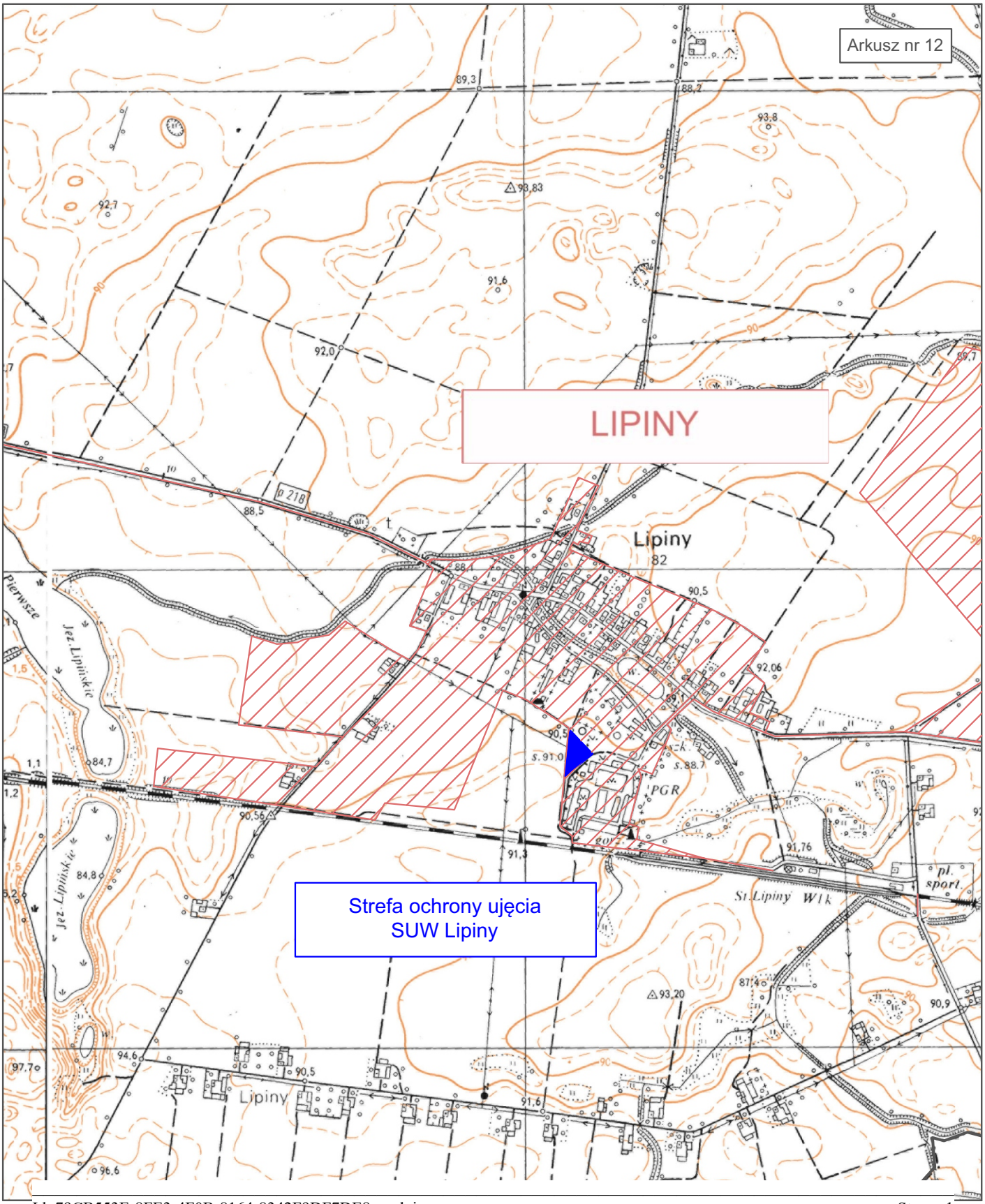

Załącznik nr 2 do uchwały Nr XXII/225/2020
Rady Miasta i Gminy Margonin
z dnia 21 grudnia 2020 roku

PLAN AGLOMERACJI MARGONIN

SKALA 1:10 000

0,0 0,2 0,4 0,6 0,8 1,0 km

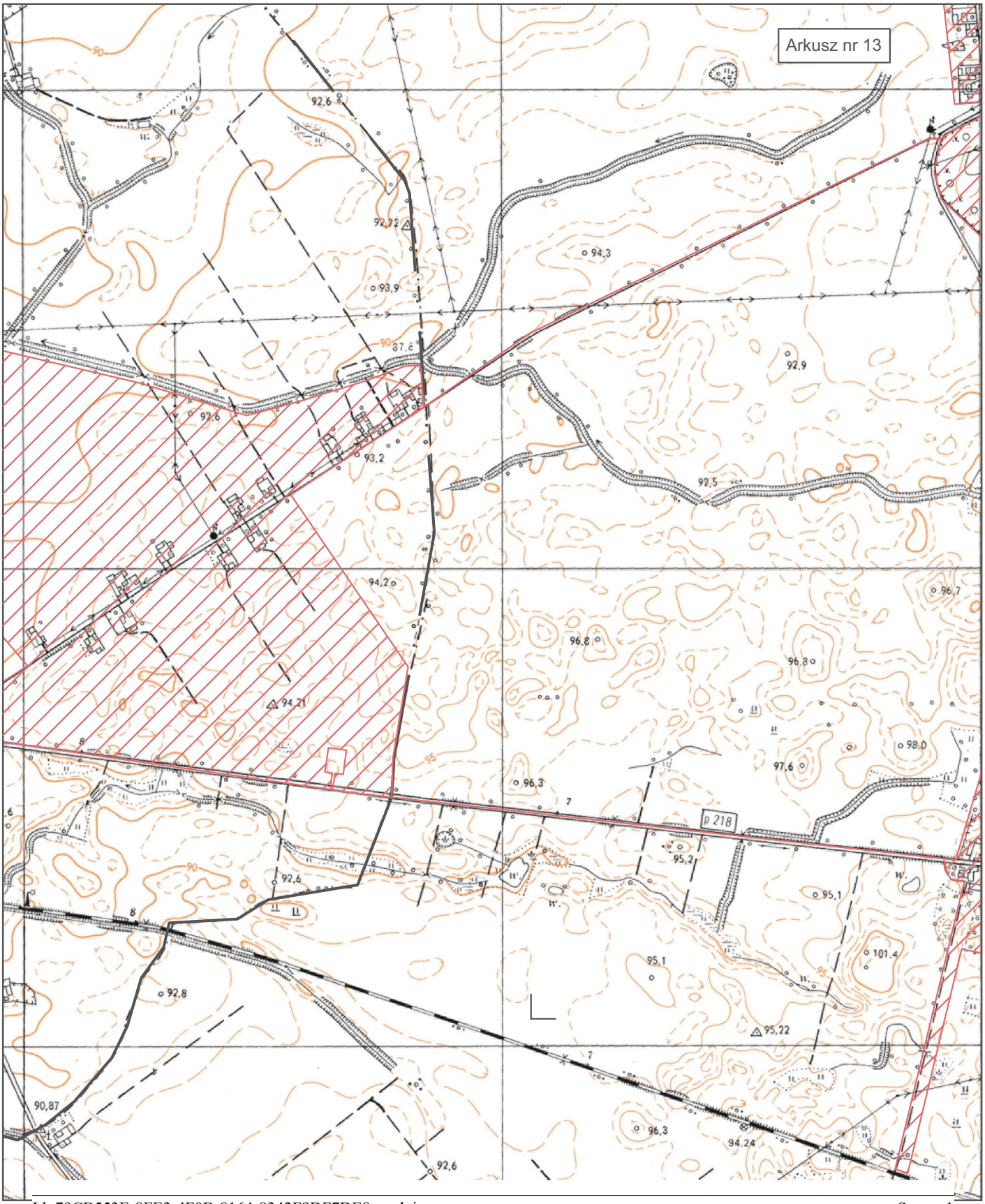

PLAN AGLOMERACJI MARGONIN

SKALA 1:10 000

0,0 0,2 0,4 0,6 0,8 1,0 km

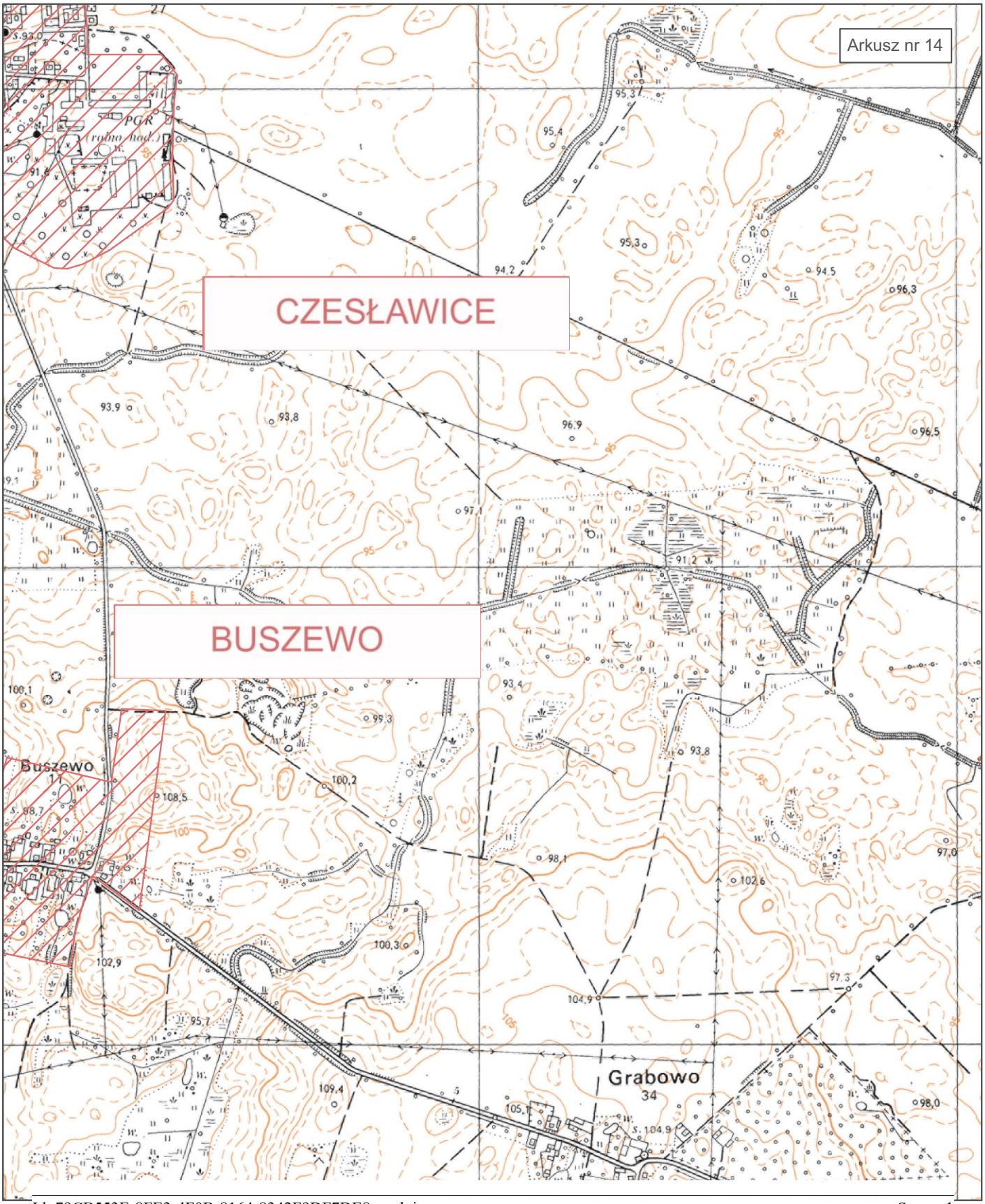

PLAN AGLOMERACJI MARGONIN

SKALA 1:10 000

0,0 0,2 0,4 0,6 0,8 1,0 km

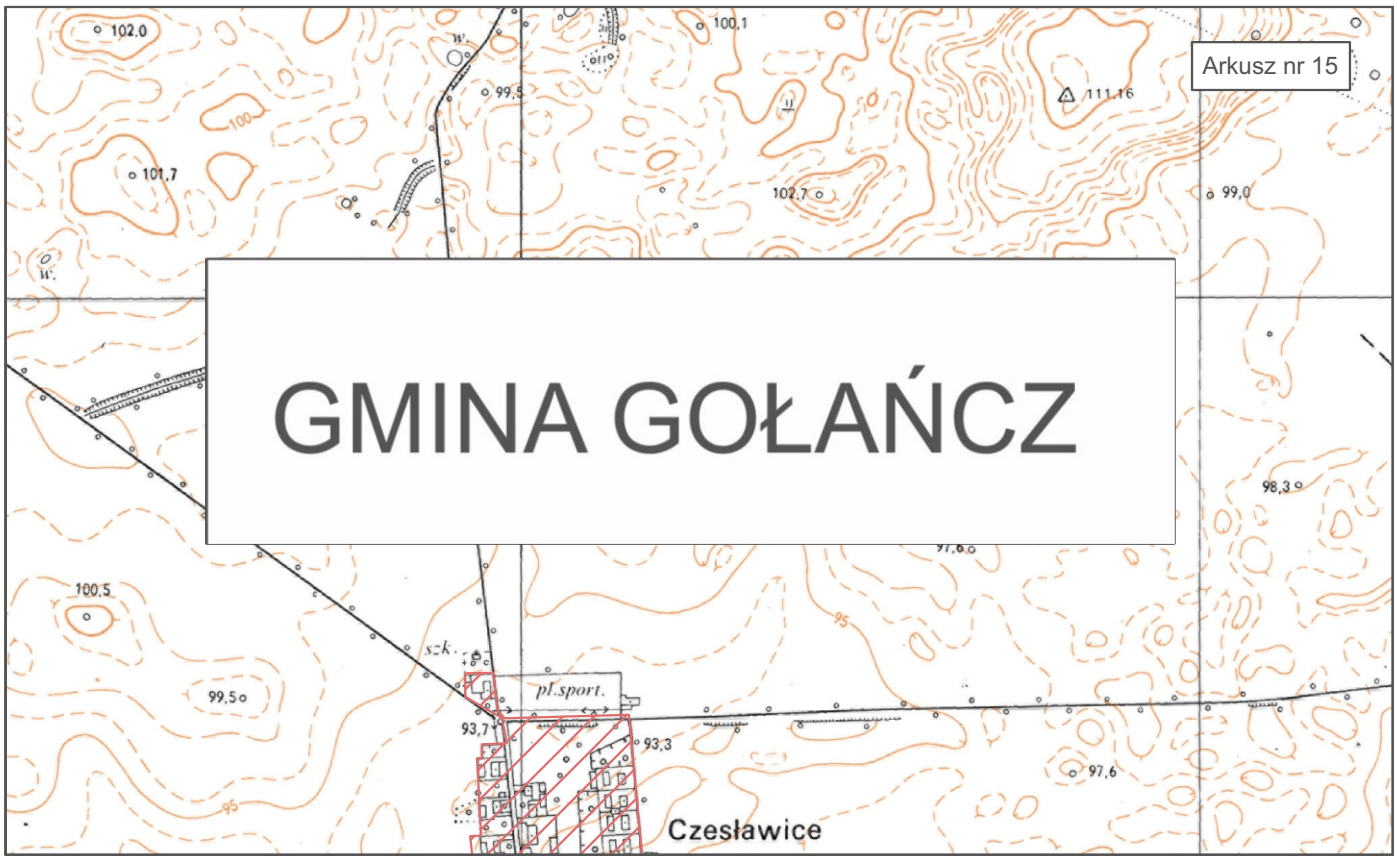

Uzasadnienie

do uchwały nr XXII/225/2020
Rady Miasta i Gminy Margonin
z dnia 21 grudnia 2020 roku
w sprawie wyznaczenia obszaru i granic aglomeracji Margonin

W celu wyznaczenia obszaru i granic aglomeracji Margonin położonego na terenie gminy Margonin, Chodzież i Gołańcz. Dnia 24 września 2019 roku pomiędzy gminą: Margonin, Gołańcz i Chodzież zostało zawarte porozumienie międzygminne dotyczące współdziałania gmin wchodzących w skład aglomeracji Margonin przy realizacji zadania polegającego na aktualizacji obszaru i granic aglomeracji Margonin.

Projekt uchwały Rady Miasta i Gminy Margonin w sprawie wyznaczenia aglomeracji Margonin uzyskał uzgodnienie: Regionalnego Dyrektora Ochrony Środowiska w Poznaniu (postanowienie z dnia 2 listopada 2020 roku, znak WPN-I.070.154.2020.KD) i Państwowego Gospodarstwa Wodnego Wody Polskie (postanowienie z dnia 17 listopada 2020 roku, znak BD.ZZŚ.1.417.13.2020.DG).

Aglomeracja Margonin została wyznaczona uchwałą NR XII/105/2019 Rady Miasta i Gminy Margonin z dnia 17 października 2019 roku w sprawie wyznaczenia obszaru i granic aglomeracji Margonin (Dz. Urz. Woj. Wlkp. z 2019 roku, poz. 8822). Treść uchwały została uzgodniona z Państwowym Gospodarstwem Wodnym Wody Polskie i Regionalnym Dyrektorem Ochrony Środowiska w Poznaniu.

Państwowe Gospodarstwo Wodne Wody Polskie poinformowało Gminę Margonin, że uchwała wyznaczająca obszar aglomeracji Margonin (NR XII/105/2019) jest niezgodna z Rozporządzeniem Ministra Gospodarki Morskiej i Żeglugi Śródlądowej z dnia 27 lipca 2018 roku w sprawie sposobu wyznaczenia obszarów i granic aglomeracji (Dz.U. z 2018 roku, poz. 1586) oraz dyrektywą Rady 91/271/EWG w zakresie formy aktu prawna miejscowego. W związku z powyższym na podstawie przepisów ustawy Prawo Wodne uchwała NR XII/105/2019 będzie obowiązywała nie dłużej niż do 31 grudnia 2020 roku.

Zmiana uchwały wyznaczającej aglomerację Margonin wiąże się z ujednoliceniem formy i treści wszystkich uchwał wyznaczających obszary i granice aglomeracji w Polsce, zgodnie z wytycznymi i przepisami Unii Europejskiej.

W związku z powyższym podjęcie przedmiotowej uchwały jest uzasadnione.